



**AKTUALIZACJA
STRATEGII ROZWIĄZYWANIA
PROBLEMÓW SPOŁECZNYCH NA
TERENIE GMINY DASZYNA
NA LATA 2009-2015**

DASZYNA, październik 2008r.

Spis treści

Wstęp	3
I Cel i proces tworzenia strategii	4
1.1. Podstawa prawna.....	4
1.2. Założenia strategii	4
1.3. Etapy budowania GSRPS.....	5
1.3.1. Okres rozpoczęcia i zakończenia procesu tworzenia strategii	5
1.3.2. Określenie horyzontu czasowego strategii.....	7
1.3.3. Lista osób biorących udział w opracowaniu strategii	7
II Charakterystyka Gminy Daszyna	8
2.1. Rys historyczny	8
2.2. Położenie, powierzchnia, ludność	9
2.2.1. Położenie	9
2.2.2. Powierzchnia	11
2.2.3. Ludność	12
2.3. Środowisko przyrodnicze.....	13
2.3.1. Ukształtowanie powierzchni	13
2.3.2. Gleby	13
2.3.3. Bogactwa naturalne	15
2.3.4. Zasoby wodne.....	15
2.3.5. Walory przyrodnicze i krajobrazowe	17
III Diagnoza społeczna gminy Daszyna	22
3.1. Analiza potencjału lokalnego.....	22
3.1.1. Turystyka.....	22
3.1.2. Dziedzictwo kulturowe.....	24
3.1.3. Gospodarka i przedsiębiorczość.....	26
3.2. Ludność i kapitał społeczny	31
3.2.1. Demografia.....	31
3.2.2. Poziom wykształcenia	32
3.2.3. Warunki i jakość życia mieszkańców	33
3.2.4. Oświata i wychowanie.....	34
3.2.5. Ochrona zdrowia	35
3.2.6. Kultura.....	36
3.3. Analiza obszarów polityki społecznej.....	36
3.3.1. Rynek pracy i bezrobocie	36
3.3.2. Działalność Gminnego Ośrodka Pomocy Społecznej. Charakterystyka grup społecznych objętych szczególnym wsparciem	38
3.3.3. Gminna Komisja Rozwiązywania Problemów Alkoholowych	43

3.4. Identyfikacja zasobów oraz problemów i potrzeb społecznych	45
3.4.1. Analiza SWOT	45
3.4.2. Zasoby instytucjonalne i pozainstytucjonalne gminy oraz istniejący poziom integracji	47
3.4.3. Raport z badań ankietowych	49
3.4.4. Katalog problemów opracowany na warsztatach.....	55
IV Kierunki rozwoju Gminy Daszyna	57
4.1. Strategiczne kierunki rozwoju gminy	57
4.1.1. Informacje o kompleksowym dokumencie rozwoju gminy..	57
4.1.2. Podstawowe kierunki rozwoju zapisane w kompleksowym dokumencie dotyczącym gminy.....	58
4.1.3. Informacje o innych dokumentach strategicznych dotyczących gminy.....	58
4.2. Wizja	60
4.2.1. Wizja rozwoju gminy w perspektywie czasowej - określenie pożądanego stopnia rozwoju.....	60
4.2.2. Wizja ładu społecznego.....	62
4.3. Cele strategiczne Gminy Daszyna na lata 2009 – 2015.....	63
4.3.1. Cele strategiczne, operacyjne i kierunki działań.....	63
4.3.2. System realizacji Aktualizacji Strategii Rozwiązywania Problemów Społecznych na terenie gminy Daszyna.....	68
V Zarządzanie, monitoring i ewaluacja Aktualizacji Strategii Rozwiązywania Problemów Społecznych na terenie gminy Daszyna	71
5.1. Zarządzanie realizacją Strategii Rozwiązywania Problemów Społecznych.....	71
5.2. Monitoring realizacji Strategii	73
5.3. Ewaluacja wdrażania Strategii Rozwiązywania Problemów Społecznych	75
5.4. Kolejne aktualizacje Strategii Rozwiązywania Problemów Społecznych	76
Zakończenie	77

Wstęp

Strategia Rozwiązywania Problemów Społecznych na terenie gminy Daszyna ma na celu stworzenie mieszkańcom możliwości rozwoju osobistego oraz wsparcie osób i rodzin wymagających pomocy społecznej.

Analizy strategiczne pozwalają poznać ogólną sytuację organizacji przez badanie jej zasobów i działalności oraz rozpoznanie otoczenia zewnętrznego, stanowią podstawę do ustalenia jej strategii i celów.

I Cel i proces tworzenia / aktualizacji Strategii.

Proces zarządzania gminą, w szczególności w aspektach jej rozwoju, musi mieć charakter aktywny i być nastawiony na kreowanie przyszłości, a więc winien być oparty na podejściu strategicznym.

Analizy strategiczne pozwalają poznać ogólną sytuację organizacji przez badanie jej zasobów i działalności oraz rozpoznanie otoczenia zewnętrznego, stanowią podstawę do ustalenia jej strategii i celów.

1.1. Podstawa prawna.

Ustawa z dnia 12 marca 2004 roku o pomocy społecznej **nałożyła na gminy obowiązek opracowania i realizacji gminnej strategii rozwiązywania problemów społecznych** ze szczególnym uwzględnieniem programów pomocy społecznej, profilaktyki i rozwiązywania problemów alkoholowych i innych, których celem jest integracja osób i rodzin z grup szczególnego ryzyka.

1.2. Założenia Strategii.

Strategia Rozwiązywania Problemów Społecznych ma w założeniach pełnić rolę schematu integrującego działania poszczególnych uczestników życia społecznego w gminie. Podstawową funkcją strategii powinno być z jednej strony – dostarczanie podmiotom polityki społecznej oraz mieszkańcom informacji o długookresowych uwarunkowaniach rozwoju infrastruktury społecznej, natomiast z drugiej strony – deklaracją i zobowiązaniem władz gminy do podjęcia określonych przedsięwzięć i działań.

W tym kontekście strategia powinna wskazywać cele, ich hierarchię, możliwości realizacji tych celów, jak też narzędzia i instrumenty stosowane w procesie wdrażania kolejnych działań. Jest także programem rozwoju, który formułuje cele długofalowe i sposoby ich realizacji, ustala hierarchię, podporządkowuje działania doraźne celom długofalowym. Strategia ma

charakter partnerski – społeczny. Określa kierunki i granice działań władz oraz udział innych partnerów. Jest stale aktualizowana i korygowana.

Opracowana strategia umożliwi wyłonienie głównych celów i kierunków polityki społecznej, podporządkuje działania doraźne działaniom długofalowym z wykorzystaniem silnych stron i szans rozwojowych, a kompensowaniem słabych stron i zagrożeń. Pozwoli ona na lepsze zagospodarowanie zasobów ludzkich, sprzętowych, obiektów, instytucji, środków finansowych oraz wiedzy i zwiększy szanse na pozyskanie dodatkowych, zewnętrznych źródeł finansowania dla poszczególnych działań polityki społecznej.

1.3. Etapy budowania Strategii Rozwiązywania Problemów Społecznych na terenie Gminy Daszyna.

1.3.1. Okres rozpoczęcia i zakończenia procesu tworzenia Strategii.

Pierwsza Strategia Rozwiązywania Problemów Społecznych na terenie gminy Daszyna, przyjęta uchwałą nr XLII/199/2006 Rady Gminy w Daszynie z dnia 18 sierpnia 2006 roku, opracowana była na lata 2005-2013. W związku z tym, że nie spełniała wymogów Podręcznika Realizacji Programu Integracji Społecznej, wystąpiła konieczność jej aktualizacji.

Okres rozpoczęcia pracy nad aktualizacją Strategii rozpoczął się od czerwca 2008 roku. Przed rozpoczęciem warsztatów, mających na celu aktualizację Strategii Rozwiązywania Problemów Społecznych, przeprowadzono dwa spotkania ze społecznością lokalną na temat problemów i potrzeb społeczności.

Pierwsze spotkanie odbyło się 5.06.2008r., drugie natomiast 11.07.2008 roku. Pomiedzy spotkaniami przeprowadzono badanie ankietowe, które dotyczyło identyfikacji problemów społecznych na terenie Gminy Daszyna i było niezbędne do przeprowadzenia pierwszych warsztatów. Istotną sprawą była także analiza istniejącej Strategii pod kątem zgodności dokumentu z wymogami i kryteriami oceny zawartej w Podręczniku Programu Integracji Społecznej, wdrażanego w ramach Poakcesyjnego programu Wsparcia Obszarów Wiejskich.

Kolejnym krokiem służącym aktualizacji Strategii był cykl warsztatów, które odbyły się kolejno 26.08.2008r., 5.09.2008r., 30.09.2008r., 7.10.2008r.

Poniższa tabela przedstawia zakres opracowanego materiału w podziale na poszczególne warsztaty.

WARSZTAT A 26.08.2008r	WARSZTAT B 5.09.2008r	WARSZTAT C 30.09.2008r	WARSZTAT D 7.10.2008r.	Wynik końcowy
<p style="text-align: center;">Diagnoza sytuacji społecznej w gminie</p>	<p style="text-align: center;">Analiza problemów społecznych oraz zasobów społecznych w gminie</p>	<p style="text-align: center;">Formułowanie założeń strategii rozwiązywania problemów społecznych w oparciu o partycypację społeczną i zasady rozwoju społecznego</p>	<p style="text-align: center;">Budowanie koncepcji projektów stymulujących zrównoważony rozwój społeczny</p>	<p style="text-align: center;">Powstaje dokument GSRPS oraz Plan realizacyjny</p>
<ul style="list-style-type: none"> • Analiza sytuacji społecznej w gminie w oparciu o dane statystyczne oraz opinie środowisk społecznych i przedstawicieli instytucji społecznych • Analiza doświadczeń w rozwiązywaniu problemów społecznych • Dotychczasowa współpraca instytucji i organizacji społecznych w na rzecz społeczności lokalnej. • Formułowanie wizji rozwoju społecznego gminy (SWOT) 	<ul style="list-style-type: none"> • Identyfikacja i kategoryzacja problemów społecznych w gminie, • Analiza przyczyn zjawisk społecznych, wzajemnych korelacji • Określanie zasobów społecznych gminy • Badanie potrzeb społecznych oraz zakresu ich zaspokojenia • Ocena poziomu Integracji społecznej 	<ul style="list-style-type: none"> • Analiza zasad rozwoju społecznego • Formułowanie misji rozwoju społecznego w korelacji z wizją rozwoju gminy • Formułowanie celów strategicznych • Określanie celów oraz kierunków działań w gminie • Określanie sposobu zarządzania realizacją strategii 	<ul style="list-style-type: none"> • Budowanie zarysu projektów społecznych określających sposoby działania zapewniające rozwój lokalny • Publiczna debata na temat zaproponowanych rozwiązań, • Ranking projektów w oparciu projektów zasady rozwoju społecznego • Wybór projektów • Powołanie zespołów roboczych w zdefiniowanych obszarach 	<ul style="list-style-type: none"> • Określenie działań zespołu wdrożeniowego • Ustalenie zasad monitoringu • Opracowanie procedur ewaluacji • Upowszechnienie wyników działań
<ul style="list-style-type: none"> • Działania promocyjne przedsięwzięcia 	<ul style="list-style-type: none"> • Działania promocyjne przedsięwzięcia 	<ul style="list-style-type: none"> • Działania promocyjne przedsięwzięcia 	<ul style="list-style-type: none"> • Działania promocyjne przedsięwzięcia 	<ul style="list-style-type: none"> • Działania promocyjne przedsięwzięcia

1.3.2 Określenie horyzontu czasowego Aktualizacji Strategii Rozwiązywania Problemów Społecznych na terenie gminy Daszyna.

Czas realizacji Aktualizacji Strategii Rozwiązywania Problemów Społecznych na terenie gminy Daszyna obejmuje lata 2009-2015.

1.3.3. Lista osób biorących udział w opracowaniu Strategii.

W celu opracowania strategii powołano Zarządzeniem Wójta Gminy Daszyna Nr 21/2008 z dnia 21 lipca 2008r. dwa zespoły: Zespół Roboczy oraz Zespół warsztatowy.

Skład Zespołu Roboczego przedstawia się następująco:

- 1) Mariusz Gralewski - Gmina Daszyna – Sekretarz - Koordynator PIS w gminie,
- 2) Danuta Karczmarek – Skarbnik Gminy,
- 3) Katarzyna Michalak – Gmina Daszyna - pomoc administracyjna,
- 4) Krzysztof Kuś – kierownik GOPS,
- 5) Kamil Grodziski – Gmina Daszyna – informatyk,
- 6) Zbigniew Cywiński – Gmina Daszyna – osoba odpowiedzialna za organizację konkursu,
- 7) Agnieszka Pasternak – Gmina Daszyna – pomoc administracyjna.

Osoby należące do Zespołu Warsztatowego to:

- 1) Katarzyna Michalak – Gmina Daszyna – pomoc administracyjna – (osoba odpowiedzialna za kontakty z Konsultantem Regionalnym oraz organizację warsztatów, prowadzenie dokumentacji z warsztatów i kontakty z liderami społeczności lokalnej oraz mieszkańcami oraz za opracowanie GSRPS)
- 2) Krzysztof Kuś – GOPS - kierownik,
- 3) Jacek Olejniczak – sołectwo Daszyna, mieszkaniec, nauczyciel,
- 4) Dorota Podlasiak – Szkoła Podstawowa w Daszynie, dyrektor,
- 5) Ewa Morawska – Szkoła Podstawowa w Daszynie, nauczyciel,
- 6) Czesław Stelmaszewski – sołectwo Daszyna, rencista, przedstawiciel OSP,
- 7) Romuald Szmaja – Szkoła Podstawowa w Mazewie, dyrektor,
- 8) Anna Dymna – Gimnazjum w Daszynie, dyrektor,
- 9) Edward Tomczak – sołectwo Stara Żelazna, Przewodniczący Rady Gminy,
- 10) Danuta Szmaja – Szkoła Podstawowa w Daszynie, nauczyciel, Radna Gminy,
- 11) Justyna Czarnocińska – sołectwo Jarochówek, mieszkaniec,

- 12) Marzena Olszewska – Szkoła Podstawowa w Mazewie, nauczycielka, przewodnicząc grupy nieformalnej,
- 13) Krzysztof Lipczyński – Szkoła Podstawowa w Mazewie, nauczyciel, czynny działacz klubu sportowego,
- 14) Janina Kaźmierczak - sołectwo Rzędków, czynny działacz grupy nieformalnej,
- 15) Julian Oleksiewicz – sołectwo Ogrodzona, czynny działacz grupy nieformalnej,
- 16) Jan Kaczmarek – sołectwo Jarochówek, czynny działacz grupy nieformalnej,
- 17) Bożena Cieślińska – sołectwo Daszyna, działaczka Koła Gospodyń,
- 18) Henryka Kura – sołectwo Daszyna, działaczka Koła Gospodyń,
- 19) Halina Czajkowska – sołectwo Daszyna, działaczka Koła Gospodyń,
- 20) Bernarda Łuczak – sołectwo Daszyna, działaczka Koła Gospodyń,
- 21) Beata Malarska – sołectwo Jarochów, działaczka Koła Gospodyń,
- 22) Genowefa Dąbrowska – sołectwo Jarochów, działaczka Koła Gospodyń,
- 23) Zofia Politańska – sołectwo Jarochów, działaczka Koła Gospodyń.

W pracy nad aktualizacją Strategii brały udział osoby reprezentujące wszystkie środowiska społeczne i problemowe w gminie.

Osobą, która zredagowała strategię, jest Katarzyna Michalak – pomoc administracyjna, Gmina Daszyna.

II Charakterystyka Gminy Daszyna.

2.1. Rys historyczny.

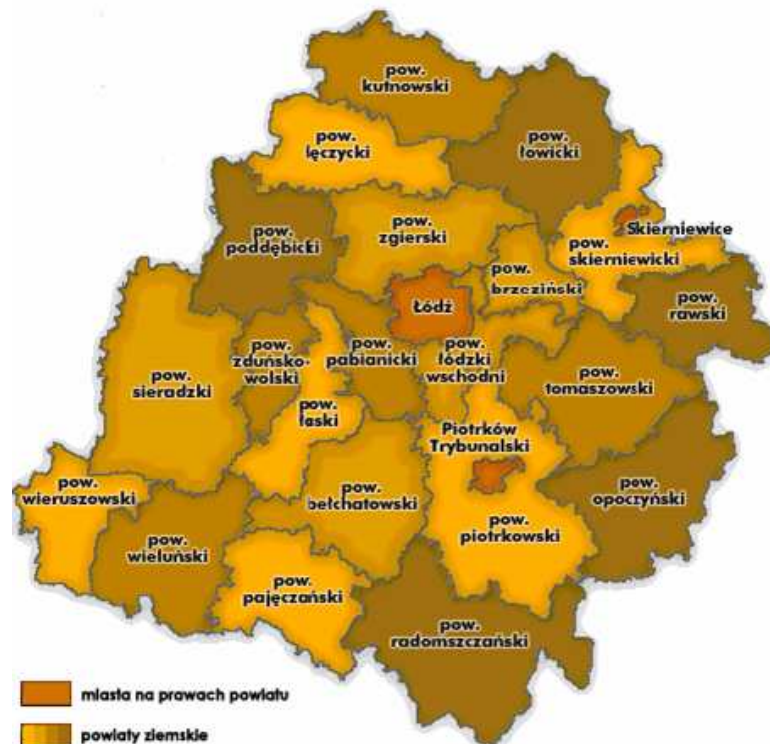
Obszar obecnej gminy Daszyna od połowy XIX wieku, czyli od powstania gmin, miał swoją siedzibę w Mazewie. Stan ten przetrwał do 1956 r., kiedy powstały Gromadzkie Rady Narodowe z siedzibami w Daszynie i Mazewie. W 1973 r. dokonano reformy administracyjnej łącząc obie jednostki i tworząc Urząd Gminy, tym razem z siedzibą w Daszynie. Od 1975 r. nowo utworzona gmina znalazła się w województwie płockim. Po zmianie ustrojowej, będącej konsekwencją obrad okrągłego stołu, zaszła konieczność zmian w ustawodawstwie. W dniu 8 marca 1990 r. Sejm RP przyjął ustawę o samorządzie terytorialnym. Na jej podstawie utworzono samorządną i niezależną od administracji państwowej gminę Daszyna. Kolejną znaczącą zmianę podziału administracyjno-terytorialnego przyniosło wprowadzenie trójstopniowego podziału kraju. Z dniem 1 stycznia 1999 r. wprowadzono podział na 16 województw, powiaty i gminy. Gmina Daszyna ponownie znalazła się w powiecie łęczyckim w województwie łódzkim. Obecnie podzielona jest na 20 sołectw, w skład których wchodzi 35 wsi.

2.2. Położenie, powierzchnia, ludność.

2.2.1. Położenie.

Gmina wiejska Daszyna położona jest w północnej części Województwa Łódzkiego w powiecie łęczyckim.

Lokalizacja powiatu łęczyckiego na tle Województwa Łódzkiego



Źródło: Portal Województwa Łódzkiego: www.lodzkie.pl

Gmina Daszyna sąsiaduje:

- od północy z gminą Krośnice w powiecie kutnowskim.
- od południa z gminą Łęczyca;
- od zachodu z gminą Grabów;
- od wschodu z gminą Witonia.

Lokalizacja gminy Daszyna na tle Powiatu Łęczyckiego



Źródło: Urząd gminy Daszyna, Plan Rozwoju Lokalnego na lata 2007- 2013

Gmina Daszyna jest położona w centralnej części Polski, w odległości około 20 kilometrów na północny zachód w linii prostej od Piątku - geometrycznego środka Polski.

Jej położenie wyznaczają współrzędne:

- $19^{\circ}03'$ - $19^{\circ}14'$ długości geograficznej wschodniej,
- $52^{\circ}06'$ - $52^{\circ}13'$ szerokości geograficznej północnej.

Obszar gminy Daszyna pod względem fizyczno – geograficznym znajduje się na granicy dwóch jednostek. Zachodnia część gminy położona jest na obszarze makroregionu Niziny Południowowielkopolskiej – mezoregion Wysoczyzna Kłódawska, natomiast wschodnia część w makroregionie Niziny Środkowomazowieckiej - mezoregion Równina Kutnowska (podział wg. J. Kondrackiego).

Gmina Daszyna znajduje się w klimacie Polski Środkowej. Według klasyfikacji Romera jest to typ klimatu Wielkich Dolin, charakteryzujący się niedoborem opadów. Na obszarze gminy przeważają wiatry z kierunku zachodniego. Roczna suma opadów wynosi przeciętnie niewiele ponad 500 mm.

Wg Narodowego Atlasu Polski obszar gminy znajduje się w Regionie Środkowopolskim, dla której charakterystyki klimatyczne przedstawiają się następująco:

- temperatura powietrza styczeń: $-1,6^{\circ}\text{C}$; lipiec: $+17,8^{\circ}\text{C}$,

- liczba dni pogodnych 41 dni,
- liczba dni pochmurnych 199 dni,
- liczba dni z dużym zachmurzeniem 124 dni,
- liczba dni z szatą śnieżną 40 dni,
- wilgotność powietrza względna średnia 80%.

2.2.2. Powierzchnia

Gmina zajmuje powierzchnię 81,03 km².
Gmina Daszyna podzielona jest pod względem administracyjnym na 20 sołectw. Do części z nich przypisanych jest 15 wsi.

Wykaz sołectw i wsi w gminie Daszyna

Lp.	Nazwa sołectwa	Wieś przypisana do sołectwa
1	Daszyna	Walew
2	Drzykozy	Zagróbki, Żabokrzeki
3	Gąsiorów	Miroszewice
4	Goszczywno	Siedlew, Skrzyńki
5	Jabłonna	Karkoszki
6	Jacków	
7	Jarochów	
8	Jarochówek	Lipówka
9	Koryta	Koryta osada
10	Krężelewice	
11	Łubno	Opiesin, Opiesin kolonia
12	Mazew	
13	Mazew Kolonia	Zieleniew
14	Nowa Żelazna	
15	Nowy Sławoszew	
16	Ośdowice	Janice
17	Rzędków	Ogrodzona
18	Stara Żelazna	
19	Stary Sławoszew	Walewek
20	Upale	

Źródło: Urząd Gminy Daszyna, 31.12.2007r

2.2.3. Ludność

W roku 2007 gmina liczyła 4 345 mieszkańców.

Wykaz sołectw gminy Daszyna wraz z liczbą mieszkańców

Lp.	Nazwa miejscowości	Liczba ludności		
		31.12.2005	31.12.2006	31.12.2007
1	Daszyna	638	636	634
	Walew	31	31	31
2	Drzykozy	46	45	45
	Zagróbki	65	65	65
	Żabokrzeki	33	33	33
3	Gąsiorów	110	109	109
	Miroszewice	93	93	92
4	Goszczynno	54	53	52
	Siedlec	38	38	37
	Skrzynki	75	74	73
5	Jabłonna	89	89	87
	Karkoszki	103	102	101
6	Jacków	110	110	108
7	Jarochów	143	142	141
8	Jarochówek	124	123	120
	Lipówka	21	21	20
9	Koryta	86	86	84
	Koryta osada	221	221	218
10	Krężelewice	182	181	179
11	Łubno	315	314	311
	Opiesin	50	50	48
	Opiesin kolonia	81	81	78
12	Mazew	304	303	301
13	Mazew kolonia	85	85	84
	Zieleniew	99	99	96
14	Nowa Żelazna	154	154	153
15	Nowy Sławoczew	134	134	132
16	Ośdowice	114	114	112
	Janice	30	30	30
17	Rzędków	125	125	123
	Ogrodzona	86	86	85
18	Stara Żelazna	173	173	171
19	Stary Sławoszew	181	181	180
	Walewek	14	14	13
20	Upale	201	201	199

Źródło: Urząd Gminy Daszyna

2.3. Środowisko przyrodnicze.

2.3.1. Ukształtowanie powierzchni.

Tereny dzisiejszej gminy Daszyna kształtowały się w okresie przedostatniego zlodowacenia (stadiał środkowopolski). Jednakże obszar gminy nie jest jednolity pod względem rzeźby terenu. I tak w obrębie Równiny Kutnowskiej występują liczne moreny powstałe w czasie cofania się lądolodu w okresie zlodowacenia warciańskiego dochodzące do wysokości 140-160 m. (moreny kutnowskie). Równina Kutnowska zaś jest płaska (wysokości wahają się od 90 do 110 m n.p.m.) i praktycznie bezleśna. Swoje wody prowadzą tutaj rzeki Miłonka i Rgilewka. Klimat Równiny Kutnowskiej jest nieco łagodniejszy niż warunki panujące na sąsiednich wysoczyznach, a opady atmosferyczne niższe.

Teren Wysoczyzny Kłódawskiej na skutek długotrwałego działania procesów erozyjnych jest stosunkowo płaski i pozbawiony naturalnych zbiorników wodnych. Również sieć hydrograficzna jest bardzo słabo wykształcona. Na obszarze tym występują kompleksy leśne i zadrzewienia. W podłożu Wysoczyzny Kłódawskiej przebiega tektoniczny wał kujawski z licznymi wysadami soli kamiennej i potasowej. Jednakże zasadnicze złoża tych surowców występują poza obszarem gminy.

2.3.2. Gleby.

Na terenach należących do gminy Daszyna występują korzystne warunki glebowe dla gospodarki rolnej. Główny materiał glebotwórczy stanowią utwory czwartorzędowe. W ich pokrywie dominują materiały nanoszone podczas następujących po sobie stadiałów: glina zwałowa, utwory żwirowo – piaszczyste, mułki i iły.

Ponad 70% powierzchni użytków rolnych zajmują gleby zaliczane do II i III klasy bonitacyjnej. Tak wysoki wskaźnik bonitacji pozwala na uprawę roślin o wysokich wymaganiach glebowych. Niestety poważnym ograniczeniem rolniczej przestrzeni produkcyjnej jest niska suma opadów ograniczająca uprawy do roślin odpornych na okresowe braki wilgoci.

Klasy gleb w gminie Daszyna

Klasa bonitacji	Powierzchnia (ha)
kl. I	-
kl. II	572
kl. IIIa	2850
kl. IIIb	1630
kl. IVa	1039
kl. IVb	437
kl. V	580
kl. VI	163
kl. VIz	26

Źródło: Urząd Gminy Daszyna

Zanieczyszczenie i degradacja gleb

Obowiązek prowadzenia monitoringu gleby i ziemi w ramach Państwowego Monitoringu Środowiska wynika z zapisów art. 266 oraz 109 ustawy z dnia 27 kwietnia 2001 r. – Prawo ochrony środowiska (Dz. U. Nr 62 poz. 627) i zgodnie z nimi okresowe badania jakości gleby i ziemi należą do zadań własnych starosty. Krajowy monitoring właściwości gleb, przeprowadzony przez Instytut Upraw Nawożenia i Gleboznawstwa w Puławach w latach 1995-2000 na próbkach gleb z poziomu orno-próchniczego, nie obejmował terenów gminy Daszyna. Zanieczyszczenie gleb siarką i metalami ciężkimi na terenie gminy jest nierozpoznane.

Wpływ na jakość gleb ma przebiegająca przez teren gminy trasa krajowa nr 1, wskutek czego do gleby w wyniku depozycji z powietrza dostają się takie zanieczyszczenia, jak związki ołowiu czy tlenki azotu. Zasięg występowania podwyższonych stężeń związków ołowiu i kadmu w glebach nie jest bardzo duży, zazwyczaj sięga do około 50 m od krawędzi jezdni. Na skutek posypywania powierzchni dróg solami, gleby i grunty w pobliżu szlaków komunikacyjnych są silnie zasolone. Szkodliwe substancje zmieniają w znaczny sposób odczyn gleb. Zwiększone zakwaszenie lub alkalizacja gleb negatywnie wpływa na stan mikrofauny i mikroflory glebowej.

2.3.3. Bogactwa naturalne.

a) Złoża surowców mineralnych

Na terenie gminy istnieją eksploatowane zwirownie w miejscowościach – Jacków (2 obiekty), Jarochówek, Stary Sławoszew, Stara Żelazna.

b) Zasoby kopalin

Pod względem geologicznym gmina Daszyna leży w obrębie wielkiej jednostki geologiczno-strukturalnej, jaką jest Wał Środkowopolski, biegnący od zachodniego Pomorza w kierunku Kotliny Sandomierskiej. Surowce mineralne występujące na terenie gminy są powiązane z występującą na tym obszarze budową geologiczną. Na terenie gminy Daszyna brak jest udokumentowanych złóż znaczących surowców mineralnych. Występują tu różnorodne surowce trzecio- i czwartorzędowe w postaci kruszyw naturalnych (piaski, iły, gliny).

2.3.4. Zasoby wodne.

Pod względem hydrograficznym gmina podzielona jest na dwie części. W odległości ok. 2-3 km na zachód od Daszyny, na linii Koryta – Sławoszew – Miroszewice – Mazew przebiega linia działu wodnego I rzędu dorzeczy Wisły i Odry.

Wody powierzchniowe występują tu jako niewielkie stawy, sadzawki, zbiorniki śródpolne, powstałe pod wpływem działalności człowieka, rzadziej w sposób naturalny. Sieć rzeczną z uwagi na dział wodny stanowią otwarte rowy melioracyjne i niewielkie rzeczki będące dopływami większych rzek.

Sieć rzeczna na terenie gminy Daszyna związana jest z układem sieci rzecznej w Niece Łęczyckiej i została prawdopodobnie uformowana w schyłkowej fazie przedostatniego zlodowacenia, tj. środkowopolskiego.

W kierunku południowym do pradoliny warszawsko - berlińskiej spływają wody rzeczki Holbicy, biorące swój początek w Górach Jackowskich, w kierunku zachodnim rzeczka Rgilewka, mająca początek w Mazewie – obie są dopływami Warty w dorzeczu Odry. Wody rzeczki Miłonki zaczynające się we wsi Jarochów, płyną w kierunku północnym. Dla niej recypientem jest rzeka Ochnia i dalej Bzura w dorzeczu Wisły.

Według podziału kraju na Główne Zbiorniki Wód Podziemnych, dokonanego w roku 1990, część obszaru gminy (płn.–wsch.) położona jest w obrębie zbiornika nr 226 Krośniewice – Kutno.

Pod względem hydrograficznym gminy Daszyna przynależy do zlewni rzeki Bzury. Całkowita powierzchnia dorzecza wynosi 7787 km². a całkowita długość 166 km. Sieć hydrograficzna na terenie gminy nie jest zbyt dobrze

rozwinęta. Jedynymi ciekami wodnymi są rzeki Miłonka (długość 3,7 km) i Rgilewka (długość 2,7 km) uchodzące do Bzury. Monitorowaniem objęto jak dotąd jedynie rzekę Miłonkę i przeprowadzone badania wykazały, że jej wody są pozaklasowe. Zdecydowały o tym poziomy podstawowych zanieczyszczeń tj. O_2 , NO_2 , N_{og} , P_{og} , PO_4 i miana Coli. Badania przeprowadzono na punkcie kontrolnym usytuowanym poza terenem gminy (Pomarzany).

Na zanieczyszczenia wód powierzchniowych składają się głównie wody opadowe (zanieczyszczenia wyflukiwane z atmosfery) oraz spływy obszarowe (pochodzące ze środowiska gruntowego). Najbardziej niebezpiecznym jest brak uregulowanej gospodarki ściekowej. Nieczystości płynne gromadzone w przydomowych zbiornikach wylewane są na pola (skąd wraz z wodami opadowymi trafiają do rzek) lub też są wprowadzane wprost do cieków wodnych.

Na rzekach gminy Daszyna brak jest również usytuowania punktów obserwacyjnych osadów rzecznych. Informacje z takich miejsc pozwoliłyby na określenie jakości płynących wód zwłaszcza pod kątem zawartości metali ciężkich. Dzięki analizie chemicznej osadów można wykrywać zmiany stężeń tych metali w środowisku nawet przy stosunkowo niskiej ich zawartości w wodach.

Na obszarze gminy brak jest znaczących zbiorników wody stojącej. Za gospodarkę wodną na terenie gminy Daszyna odpowiada Regionalny Zarząd Gospodarki Wodnej w Poznaniu – Inspektorat Sieradz z siedzibą w Skęczniewie.

Obszar gminy leży na terenie Głównego Zbiornika Wód Podziemnych Nr 226 (Krośniewice – Kutno). Jest to zbiornik górnourajski o charakterze szczelinowo – krasowym, o całkowitej powierzchni 2 085 km², szacunkowych zasobach dyspozycyjnych 350 tys m³ na dobę, i średniej głębokości ujęć ok. 200 m. Zbiornik ten swoim zasięgiem obejmuje zachodnią część gminy i znajduje się w strefie ONO (Obszaru Najwyższej Ochrony) i OWO (Obszaru Wysokiej Ochrony). Gmina pobiera wodę za pośrednictwem 6 studni usytuowanych w miejscowościach Mazew, Koryta i Daszyna. Występuje jeden zasadniczy poziom wodonośny w obrębie utworów jury górnej. Poziom jurajski i czwartorzędowy należą do najbardziej zasobnych oraz stanowią podstawowe źródło zaspokojenia potrzeb gminy w zakresie zaopatrzenia w wodę.

Prowadzone w 2002 r. badania jakości wód podziemnych (ujęcie w Mazewie) pozwoliło na zaklasyfikowanie wody do wód średniej jakości (kl. II).

Jakość wód podziemnych w gminie Daszyna

Źródło	Typ warstwy wodonosnej	Stratygrafia	Klasyfikacja wód
Mazew	W	Q	II

Źródło: Urząd gminy Daszyna

Największym zagrożeniem dla jakości wód podziemnych są czynniki pochodzenia antropogenicznego.

W gminie Daszyna najbardziej realnym zagrożeniem są:

- ścieki surowe lub niedostatecznie oczyszczone wprowadzane do gleby i wody,
- dzikie wysypiska,
- przecieki z nieszczelnych zbiorników bezodpływowych - „szamb” oraz ich niezgodne z prawem opróżnianie,
- cmentarze oraz grzebowiska zwłok zwierzęcych,
- intensywne nawożenie i stosowanie środków ochrony roślin, rolnicze wykorzystywanie ścieków

Źródło: „Studium uwarunkowań i kierunków zagospodarowania przestrzennego gminy Daszyna”, 2000 r.; oraz „Informacja o stanie środowiska w Powiecie Łęczyckim”, 2001

2.3.5. Walory przyrodnicze i krajobrazowe.

Fauna

Występująca na obszarze gminy fauna jest charakterystyczna dla obszaru Wielkich Nizin. Bardzo liczną grupę stanowią ssaki. Stosunkowo często występują jeże, piżmaki oraz gryzonie: myszy polne, norniki zwyczajne, norniki bure. Drapieżniki reprezentowane są przez lisy, kuny domowe, tchórze i łasice. Na otwartych przestrzeniach występują zające. Spośród płazów najczęstszymi są: żaba trawna, żaba wodna, ropucha szara i zielona, rzekotka, traszka zwyczajna, jaszczurka zwinka, padalec, zaskroniec. W zagajnikach, zadrzewieniach, na polach schronienie znajdują liczne gatunki ptaków. W otwartym terenie są to bażanty, kuropatwy, krogulce, jastrzębie i myszołowy; w siedliskach ludzkich bądź w ich bezpośrednim sąsiedztwie gatunki synantropijne takie jak: jaskółka dymówka, kopciuszek, sierpówka, dzierlatka, wróbel domowy, mazurek, kawka, gawron, sroka, szpak, bocian biały. Najbardziej zróżnicowanym elementem fauny na terenie sołectwa są owady i bezkręgowce, które liczebnością przewyższają pozostałe gatunki. W okolicach stawów, rowów melioracyjnych, pól i łąk można spotkać różne gatunki chrząszczy, motyli, muchówki, komarów i wazek.

Gmina podzielona jest na łowiska pomiędzy koła łowieckie „Bażant” (Rejon nr 88), „Ogar” (nr 89) i „Żubr” (nr 87).

Flora

Szata roślinna na obszarze gminy ukształtowała się po ustąpieniu ostatniego zlodowacenia, pod wpływem takich elementów środowiska jak: klimat, wody, rzeźba terenu, gleby oraz działalność człowieka. Krajobraz naturalny jest mocno przekształcony w wyniku prowadzenia intensywnej działalności mieszkańców na przestrzeni setek lat. Urozmaiceniem i dopełnieniem szaty roślinnej są również niewielkie zadrzewienia i zarośla śródpolne tzw. *czyżnie* złożone z tarniny, dzikich róż, jeżyn, głogów, dzikiego bzu i innych. Pola, łąki i nieużytki porośnięte są licznymi gatunkami roślin synantropijnych, wśród których występują gatunki pospolite zwane chwastami jak: komosa biała, rdest ptasi, przetacznik i wiele innych.

Źródło: Cisak S., 2003, Środek Polski, wyd. Marow, Płock

Według mapy potencjalnej roślinności okolic Łęczycy w skali 1:100 000, opracowanej przez R. Olaczka (1971), czyli roślinności składającej się na pierwotny krajobraz, niezależnie od sposobu użytkowania jej przez człowieka, na omawianym obszarze występowały następujące grupy zbiorowisk roślinnych:

- w dolinach rzek i rzeczek, w zagłębieniach okresowo zalewanych, szczególnie w okresie wiosennym rosły łągi, czyli lasy olszowe z jesionem, czeremchą, topolą, wiązem lub dębem,
- na równinach wysoczyznowych, na podłożu gliniastym i piaskach gliniastych rosły grądy, czyli lasy liściaste, dębowo – lipowo – grabowe, z bogatym runem zielnym i krzewiastym podszyciem,
- na żwirowych pagórkach moreny kutnowskiej, rosły świetliste dąbrowy, widne, suche i ciepłe z wielogatunkowym, bujnym runem leśnym,
- na piaskach i wydmach występowały bory sosnowe i mieszane.

W niektórych miejscach można zaobserwować, wskutek braku pielęgnacji, proces spontanicznej sukcesji roślinności, dzięki której na nowo kształtują się zespoły roślinne, właściwe dla tego terenu. Najlepszy przykład bogatego grądu możemy znaleźć w parku w Daszynie.

Źródło: Wydział Rolnictwa i Ochrony Środowiska w Starostwie Powiatowym w Łęczycy

Obecnie niektóre z wymienionych typów siedlisk istnieją jako wtórne nasadzenia, np.: bory sosnowe w lasach w Jarochowie i Żabokrzekach, czy łągi w Walewie i wzdłuż rzeki Rgilewki. W parkach podworskich, znajdujących się w niektórych wsiach, można odnaleźć gatunki takich drzew, jak dąb szypułkowy, jesion wyniosły, iglicznia trójcierniowa, wiąz szypułkowy, kasztanowiec, sosnę, jodłę i inne. Poza tym punktowo w różnych miejscach można spotkać brzozę, topolę, akację i białodrzew.

Występująca w parkach podworskich szata roślinna, tworzy wartościowy element dla miejscowego krajobrazu. Ocalałe kompleksy

zabudowań dworskich z zachowanym masywem starodrzewu tworzy interesujący, plastyczny akcent wśród rozległych pól otaczających obiekty dziedzictwa kulturowego.

Lesistość

Gmina Daszyna charakteryzuje się niskim wskaźnikiem lesistości wynoszącym 2%. Szata roślinna gminy Daszyna jest wynikiem działalności człowieka. Antropopresja doprowadziła do znacznego ograniczenia areálu lasów na tym terenie. Na terenie gminy został wyznaczony obszar ponad 40 ha celem zalesienia.

Zasoby leśne na tle powierzchni gminy 2005

Powierzchnia ogólna gminy	Lasy i grunty leśne	
	[ha]	[%]
8 103	175,3	2,16

Źródło: Urząd Gminy Daszyna

Zasoby leśne na tle powierzchni gminy 2006

Powierzchnia ogólna gminy	Lasy i grunty leśne	
	[ha]	[%]
8 103	175,3	2,16

Źródło: Urząd Gminy Daszyna

Zasoby leśne na tle powierzchni gminy 2007

Powierzchnia ogólna gminy	Lasy i grunty leśne	
	[ha]	[%]
8 103	178	2,2

Źródło: Urząd Gminy Daszyna

Na terenie gminy zagrożeniem dla zasobów leśnych są:

- czynniki naturalne abiotyczne – obniżenie poziomu wód gruntowych, deficyt opadów atmosferycznych, susze, wiatr i śnieg;
- czynniki naturalne biotyczne – szkodliwe owady i choroby;

- czynniki pochodzenia antropogenicznego – zanieczyszczenie wód, gospodarka odpadami (dzikie wysypiska), zagrożenia pożarowe, zmiana leśnego użytkowania terenu na inne formy, zanieczyszczanie i zaśmiecanie terenów leśnych.

Zadania realizowane dla osiągnięcia celów ochrony przyrody, wzbogacania i racjonalnego użytkowania zasobów leśnych, opierają się na wytycznych zawartych w Zarządzeniu Nr 11A Dyrektora Generalnego Lasów Państwowych, z dnia 11.05.1999 r. w sprawie doskonalenia gospodarki leśnej na podstawach ekologicznych. Zasady gospodarki leśnej podporządkowane są potrzebom zachowania lasu i trwałości ich funkcji oraz zwiększenia zasobów leśnych. Nadzór nad gospodarką leśną prowadzony jest w kierunku zrównoważonego rozwoju lasów, opartego na podstawach ekologicznych, w sposób zharmonizowany z wymogami ochrony przyrody i środowiska życia człowieka.

Z uwagi na bardzo niską lesistość na terenie gminy szczególny nacisk powinien być położony na dwa elementy działań przyrodniczych:

- zalesianie gruntów porolnych najniższych klas bonitacji rolnej i właściwe gospodarowanie w zakresie zadrzewień w krajobrazie rolniczym
- dolesienia w gminach na terenach nizinnych, występuje już przy wskaźniku lesistości poniżej 15%.

Obszary prawnie chronione

Na terenie gminy Daszyna nie występują obszary prawnie chronione, nie ma też wielkoprzestrzennych obszarów prawnie chronionych. Występują natomiast pomniki przyrody, które są zlokalizowane w miejscowościach: Upale, Jarochówek, Daszyna, Opiesin, Łubno.

Pomniki przyrody zlokalizowane na terenie gminy

Lp.	Numer rejestru	Położenie	Opis
1	1	Miejscowość: Upale Właściciel Roman Klimas	Wiąz szypułkowy o obwodzie 561 cm na wys. 1,3 m i wys. ok. 30 m. Orzeczenie nr 8 Wicewojewody Płockiego z dnia 27 listopada 1976r. RLS. IV - 7140/11/76
2	4	Miejscowość: Jarochoń w parku wiejskim Własność Skarbu Państwa	Jesion o obwodzie 419 cm na wysokości 1,3 m i wysokości ok. 22 m. Orzeczenie nr 33 Wicewojewody Płockiego z dnia 20 grudnia 1977 r. RLS. IV-7140/22/77.
3	6	Miejscowość Daszyna W parku podworskim Własność Państwa	Sosna pospolita o obwodzie 366 cm na wys. 1,3m i wys. Ok. 20 m. Jesion wyniosły o wys. 18 m, obwodzie 393 cm na wys. 1,3 m. Białodrzew o obwodzie 421 cm na wys. 1,3 m i wys. ok. 25 m. Orzeczenie nr 17 Wicewojewody Płockiego z dnia 29 grudnia 1980 r. Nr RZGN. IV-7140/14/80.
4	7	Miejscowość Opiesin W parku podworskim Własność Państwa	Jesion wyniosły o obwodzie 400 cm na wys. 1,3 m i wys. 20 m Orzeczenie nr 65 Wicewojewody Płockiego z dnia 4 marca 1982r. OSGW IV - 7140/20/81
5	8	Miejscowość Łubno, w resztówce podworskiej Własność Skarbu Państwa	Iglicznia trójcierniowa o obwodzie 190 cm na wys. 1,3 i wys. ok. 20 m Dwa dęby szypułkowe o obwodach 275 cm i 250 cm na wys. 1,3 m i wysokości ok. 20m oraz jesion wyniosły o obwodzie 245 cm na wys. 1,3 m i wysokości ok. 20 m. Zarządzenie Nr 1/87 Wojewody Płockiego z dnia 9 stycznia 1987 r.

Źródło: Urząd Gminy, maj, 2008

III Diagnoza społeczna gminy Daszyna.

3.1. Analiza potencjału lokalnego.

3.1.1. Turystyka.

Gmina Daszyna nie posiada zbyt dużego potencjału turystycznego z uwagi na brak naturalnych warunków (brak jezior, zbiorników zaporowych, znaczących rzek), jednak możliwy jest wzrost ruchu turystycznego, zwłaszcza w zakresie turystyki weekendowej. Stosunkowo niewielka odległość od Łodzi, dogodna komunikacja w połączeniu z czystym środowiskiem, ciszą i spokojem mogą stać się atutami w przyciągnięciu do gminy mieszkańców Łodzi i Łęczycy.

Zaczątkiem bazy turystycznej są funkcjonujące obiekty takie jak:

- zajazd Eden Daszyna 99-107, (6 pokoi dwuosobowych);
- bar "Chłopska Chata", Jarochów;
- bar całonocny przy Stacji Paliw w Daszynie;
- bar całodobowy przy zakładzie wulkanizacyjnym w Korytach;
- bar całodobowy – Stacja Paliw Ogrodzona;
- bar, Upale przy lesie.
- motele, hotele, zajazdy - 4
- stacje benzynowe i gazowe - 3

Na terenie gminy brak gospodarstw agroturystycznych, choć warunki do ich rozwoju są sprzyjające, ponieważ nie ma znaczących zakładów przemysłowych, emitujących zanieczyszczenia czy hałas. Obecność lasów pozwala na rekreacyjne wycieczki i spacer. Zabytkowe parki podworskie, inne zabytki kultury materialnej i pomniki przyrody stwarzają szansę na czynny wypoczynek.

Szlak rowerowy „W centrum Polski”

Przebieg przez Powiat Łęczycki – Gminę Daszyna

Wjeżdżając od strony zachodniej do Gminy Daszyna jest do pokonania 0,7 km nienajlepszą drogą prowadzącą przez las. Wyjeżdża się przy dużym metalowym krzyżu na otwartą przestrzeń pofałdowanego przez lodowiec terenu. Z miejsca tego prowadzi już bardzo dobra droga asfaltowa pozostawiając po prawej stronie wieś Zabokrzeki. Przechodzi dalej przez wieś Zagróbki, do której dojeżdża się po 0,5 km. Dalej szlak prowadzi przez wioskę i po minięciu dwóch ostrych zakrętów dochodzi do prostej, która zaprowadzi po przejechaniu 1,8 km do wsi Drzykozy. Na skrzyżowaniu z drogą powiatową nr 2501 Mazew - Siedlec skręca się w prawą stronę i jadąc 0,2 km przecina ją, udając się w kierunku wschodnim trasą nr 2503. Prowadzi ona malowniczą krawędzią rozległej doliny mijając wieś Miroszewice z widocznym parkiem podworskim. Po przejechaniu 2,2 km szlak kończy się na rozwidleniu dróg w miejscowości Sławoszew. Stąd należy odbić ostro w lewą stronę i po przejechaniu 0,8 km, przed zabudowaniami wsi Miroszewice, skręca się na prawo w kierunku Mazewa. Dobra, ale wąska droga asfaltowa prowadzi przez wieś Gaśiorów (przysiółek Gaśiorówek). Po 2,2 km szlak dochodzi ponownie do wcześniej mijanej drogi powiatowej nr 2501. Należy podążać nią w prawą stronę, gdzie po przejechaniu 1,0 km jest się w centrum Mazewa. Mijając kościół na niewielkim łuku jedzie się w kierunku północnym przez wieś Mazew. Dojechawszy po 1,5 km do zabudowań szlak skręca w prawą stronę i prowadzi nieruchliwą drogą do wsi Rzędków. Za zakrętem na odcinku 1,8 km kontynuowana jest droga - prowadzi asfaltem w stronę wioski. Po dotarciu do skrzyżowania nie skręca się za główną drogą odchodzącą w prawo, lecz jedzie na wprost żwirówką przez Dziadowice stanowiące część wsi Rzędków do zabudowań wsi Głogowa. Ostatni etap szlaku doprowadzający do granicy powiatu łęczyckiego wynosi 1,2 km. Od kapliczki znajdującej się na skraju wsi skręca się w lewo w kierunku widocznego kompleksu rolnego i parku podworskiego w Głogowej. Po pokonaniu 68,3 km zachodniego odcinka powiatu łęczyckiego szlak łączy się ze szlakiem prowadzącym przez powiat kutnowski.

Szlak rowerowy w Gminie Daszyna



Źródło: www.bipst.daszyna.pl

3.1.2 Dziedzictwo kulturowe.

Gmina nie posiada zbyt wielu znaczących obiektów kultury materialnej. Na jej tkankę kulturową składają się zespoły dworskie, parkowe obiekty sakralne i cmentarze.

Do rejestru zabytków wpisano 7 obiektów. Są to zarówno budowle sakralne jak i pozostałości podworskie i folwarczne głównie z XIX wieku.

Ponadto do ewidencji konserwatorskiej wpisano 6 zespołów podworskich oraz kaplicę w Starym Sławoszewie.

Według rejestru zabytków u Wojewódzkiego Konserwatora Zabytków w Łodzi, Delegatura w Skierniewicach w gminie Daszyna jest 8 takich obiektów:

- dwór z parkiem w Daszynie – nr decyzji 438 z dnia 6 lutego 1978 r.,
- dwór z parkiem w Łubnie + 150 m strefy ochronnej – nr decyzji 632 z dnia 25 marca 1992 r.,
- dwór w Sławoszewie – nr decyzji 530/380 z dnia 9 sierpnia 1967 r.,
- kościół św. Jana Chrzciciela w Mazewie – nr decyzji 495/376 z dnia 4 sierpnia 1967 r.,
- dzwonnica przy kościele w Mazewie - nr decyzji 495/377 z dnia 4 sierpnia 1967 r.,
- kaplica p.w. Wniebowzięcia Matki Boskiej – nr decyzji 84/286 z 9 sierpnia 1967 r.,
- park w Siedlewie + 150 m strefa ochronna – nr decyzji 628 z dnia 29 listopada 1991 r.,
- Krośniewicka Kolejka Wąskotorowa – nr decyzji 661 z dnia 28 grudnia 1998 r.

Ponadto pod uwagę wzięto 5 obiektów, nieposiadających statusu zabytku, a znajdujących się w ewidencji konserwatora zabytków w postaci inwentaryzacyjnych kart:

- dwa cmentarze w Mazewie,
- dwór w Goszczynie,
- dwór z parkiem w Miroszewicach
- założenie folwarczne w Korytach.

Z obiektów nie zarejestrowanych, przy próbie rekonstrukcji autor objął inwentaryzacją pozostałości:

- parku i zabudowań folwarcznych w Karkoszkach,
- założenie folwarczne w Opiesinie i Żabokrzekach,
- pozostałości po założeniach dworskich lub folwarcznych w Jackowie, Jarochowie,
- Krężelewicach, Osędowicach, Upalu, Walewie i Zagróbkach.

Poza wyżej wymienionymi obiektami inwentaryzacją objęto krzyże, figurki, kapliczki przydrożne oraz obiekty mieszkalne wybudowane przez Niemców, tzw. „basarabki”.

Przy wyborze wymienionych obiektów brano pod uwagę wiek budynku. W większości przypadków są to obiekty powstałe do 1945 r., wyjątek stanowią krzyże i kapliczki, dla których nie wyznaczono takiej granicy, gdyż w większości przypadków niemożliwe byłoby ustalenie daty ich powstania, poza tym większość z nich została rozebrana podczas okupacji niemieckiej i na przestrzeni kilkunastu lat po zakończeniu wojny, a w tych samych miejscach stawiano nowe.

Wyjątek stanowi basarabek wybudowany w sołectwie Daszyna w latach 1948-50. W tym przypadku zdecydowało dodatkowe kryterium „wyjątkowości” w skali gminy. Poza tym brane było pod uwagę kryteria artystyczne- forma architektoniczna oraz emocjonalne- obiekty wartościowe dla lokalnej społeczności.

W gminie Daszyna znajduje się 11 stanowisk ze znaleziskami archeologicznymi, co do których istnieją wzmianki lub dokładniejsze opisy. Z tej liczby szczegółowym badaniom poddano cmentarzysko w Goszczynie i Ogrodzonej.

Z późnego średniowiecza zachował się układ przestrzenny Mazewa (owalnica). Brak jest na omawianym terenie, poza wyposażeniem kościółka w Sławoszewie, obiektów z okresu renesansu i baroku. Zachowane obiekty pochodzą dopiero z przełomu XVIII/XIX w. (parki), pierwszej połowy XIX w. kościoły w Sławoszewie i Mazewie, założenia dworsko – parkowe i prawdopodobnie nieliczne budynki mieszkalne oraz liczniej reprezentowane obiekty z końca XIX w. i pierwszej połowy XX w.

3.1.3. Gospodarka i przedsiębiorczość.

Gmina Daszyna przynależy do Regionu Łódzkiego, w którym przeważają grunty orne i w związku z tym w gminie dominującą formą działalności gospodarczej jest gospodarka rolna. Sprzyjają temu dobre gleby (wysokie wskaźniki bonitacji), w miarę korzystne warunki klimatyczne (dobre nasłonecznienie, łagodny klimat) oraz ukształtowanie powierzchni (łagodna rzeźba terenu).

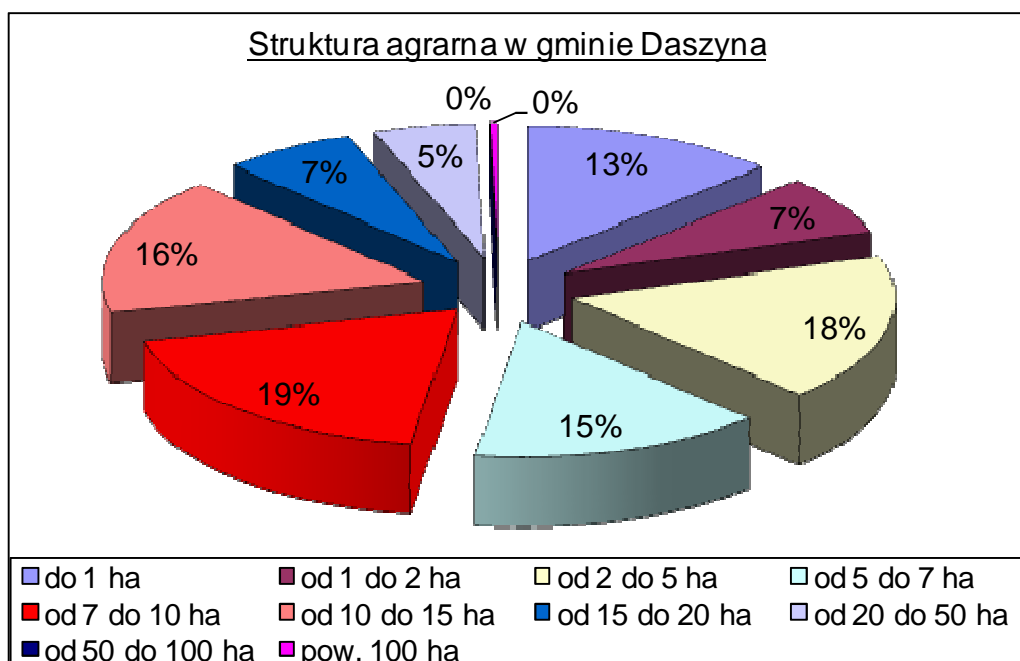
Rolnictwo

Na obszarze gminy jedyną formą organizacji produkcji rolnej jest rolnictwo indywidualne. Struktura agrarna charakteryzuje się znacznym rozdrobnieniem (gospodarstwa do 10 ha stanowią 72% ogółu).

Struktura agrarna w gminie Daszyna

Grupy obszarowe użytków rolnych	Liczba gospodarstw
Ogółem	777
do 1 ha	100
od 1 do 2 ha	55
od 2 do 5 ha	137
od 5 do 7 ha	114
od 7 do 10 ha	147
od 10 do 15 ha	128
od 15 do 20 ha	52
od 20 do 50 ha	40
od 50 do 100 ha	0
pow. 100 ha	3

Źródło: GUS – Powszechny Spis Rolny 2002 r.



Źródło: GUS – Powszechny Spis Rolny 2002 r.

Użytki rolne w Gminie Daszyna

Rok	2005	2006	2007
Powierzchnia użytków rolnych w ha	7 294	7602	7 565

Źródło: Opracowanie własne na podstawie danych z Urzędu Gminy

Produkcja roślinna i zwierzęca

W strukturze zasiewów dominują zboża. Na dalszych miejscach lokują się rośliny okopowe i warzywa. Wynika to z przydatności gleb, warunków klimatycznych (niski wskaźnik opadów atmosferycznych) oraz opłacalności produkcji i bliskości aglomeracji łódzkiej.

Powierzchnia zasiewów w gminie Daszyna

Wyszczególnienie	Ogółem	
	w ha	Ilość gospodarstw
pszenica		
- jara	1378,81	515
- ozima	1029,44	345
Żyto	518,05	325
jęczmień		
- jary	212,48	167
- ozimy	17,64	14
owies	142,23	146
pszenżyto		
- jare	79,56	70
- ozime	141,15	118
mieszanki zbóż		
- jare	259,24	238
- ozime	8,00	5
ziemniaki	433,44	603
kukurydza	156,02	120
buraki cukrowe	572,35	320
warzywa	790,60	562

Źródło: GUS Powszechny Spis Rolny 2002 r.

Hodowla obejmuje głównie trzodę chlewną i bydło. Jest to konsekwencją struktury zasiewów (zboża) oraz udziału użytków zielonych w ogólnej ilości użytków rolnych. Wysoki odsetek gospodarstw utrzymujących

oba typy produkcji wskazuje na brak specjalizacji w hodowli. Bez zwierząt gospodarskich funkcjonowało aż 331 gospodarstw rolnych.

Hodowla w gminie Daszyna

Zwierzęta hodowlane	Ilość sztuk	Ilość gospodarstw
Bydło	2945	412
- w tym krowy	1600	388
Trzoda chlewna	2317	262
- w tym lochy	231	
konie	26	15
kozy	62	Bd.
Kury	11832	Bd.
- w tym nioski	4454	

Źródło: GUS Powszechny Spis Rolny 2002 r.

Rolnicy gospodarujący w gminie Daszyna dysponują 695 ciągnikami rolniczymi, 120 samochodami ciężarowymi, 38 kombajnami zbożowymi, 99 kombajnami ziemniaczanymi i 67 kombajnami buraczanymi.

Pozarolnicza działalność gospodarza

Z uwagi na fakt, że gmina ma charakter typowo rolniczy, mało jest podmiotów gospodarczych prowadzących inną działalność. Dominują usługi związane z obsługą rolnictwa oraz budownictwo. Formą prowadzonej działalności są najczęściej małe warsztaty i obiekty drobnej wytwórczości. Główne rodzaje prowadzonej działalności to handel detaliczny i hurtowy, warsztaty naprawcze, usługi budowlane, transport, gospodarka magazynowa i łączność.

Najbardziej znanym przedsiębiorstwem jest liczący się producent nadwozi, firma GRUAU Polska.

Podmioty gospodarcze zarejestrowane w gminie Daszyna

Lp.	Charakter działalności	Ilość podmiotów
1.	Handel (artykuły spożywcze, paliwa)	41
2.	Usługi ogóle (transportowe, gastronomiczne, rzeźnictwo, krawiectwo, fryzjerstwo)	27
3.	Usługi budowlane	15
4.	Usługi w zakresie mechaniki maszyn rolniczych i usługi dla rolnictwa	12
5.	Usługi w zakresie instalatorstwa energetycznego	1
6.	Usługi edukacyjne	3
7.	Wydobywanie piasku i żwiru	5
8.	Produkcja maszyn rolniczych	1
9.	Produkcja roślin	2
10.	Usługi kościelne	1
11.	Pośrednictwo ubezpieczeniowe	3
12.	Apteka	1
	RAZEM	112

Źródło: Opracowanie własne na podstawie danych Urzędu gminy Daszyna, maj 2008

Wśród podmiotów gospodarczych zdecydowanie przeważają handel (handel obwoźny i małe placówki handlowe, oferujące artykuły spożywcze) i drobne usługi, zaspakajające najprostsze potrzeby mieszkańców. Warto zauważyć, że w gminie istnieją firmy, trudniące się wydobywaniem piasku i żwiru oraz świadczące usługi budowlane.

Choć ilość podmiotów gospodarczych systematycznie wzrasta, w niewielkim stopniu przekłada się to na wzrost miejsc pracy.

Na terenie gminy brak gospodarstw agroturystycznych, choć warunki do ich rozwoju są sprzyjające, ponieważ nie ma znaczących zakładów przemysłowych, emitujących zanieczyszczenia czy hałas. Obecność lasów pozwala na rekreacyjne wycieczki i spacerowanie. Zabytkowe parki podworskie, inne zabytki kultury materialnej, pomniki przyrody stwarzają szansę na czynny wypoczynek. Po rozbudowie infrastruktury turystycznej i rekreacyjnej, wybudowaniu ścieżek pieszych czy rowerowych i aktywnej promocji wydaje się możliwe przyciągnięcie turystów w ramach zarówno turystyki pobytowej jak i kwalifikowanej.

3.2. Ludność i kapitał społeczny.

3.2.1 Demografia.

Wielkość populacji w gminie Daszyna i zmiany w czasie

Rok	Liczba ludności	Urodzenia	Zgony	Przyrost naturalny	Saldo migracji
1996	4 666	46	60	-14	-50
1997	4 660	59	74	-15	7
1998	4 605	46	61	-15	-52
1999	4 528	37	62	-25	-31
2000	4 292	43	71	-28	-23
2001	4 275	53	56	-3	-20
2002	4 261	47	55	-8	-14
2003	4 237	31	55	-24	-25
2004	4 202	38	63	-25	45
2005	4 408	53	40	13	-15
2006	4 396	52	58	-6	-18
2007	4 345	34	51	-17	-68
Razem	X	139	149	X	X

Źródło: GUS, 2008

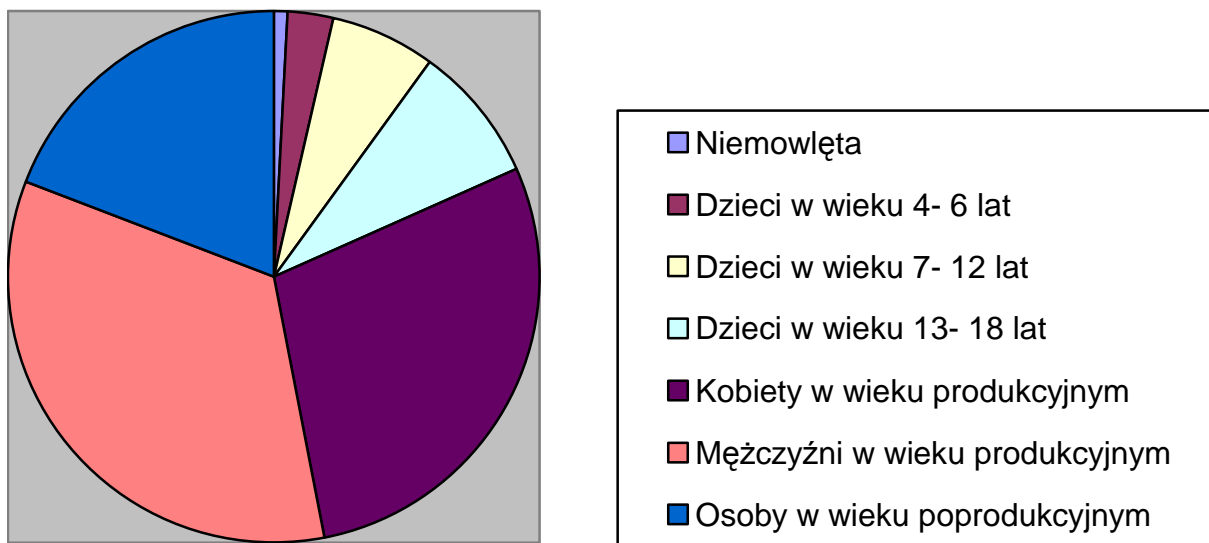
Z powyższego zestawienia wynika, że od roku 2005 obserwuje się zmniejszanie się liczby mieszkańców gminy, co jest spowodowane ujemnym przyrostem naturalnym, ale również nasilającą się migracją.

Struktura wiekowa w gminie Daszyna 2007

Wiek	Ilość mężczyzn	Ilość kobiet	Ogółem
0-2	66	73	139
3	14	26	40
4-5	40	33	73
6	17	27	44
7	18	21	39
8-12	109	114	223
13-15	89	90	179
16-17	64	69	133
18	19	15	34
19-65	1421		1421
19-60		1212	1212
> 65	278		278
> 60		530	530
Razem	2135	2210	4345

Źródło: Urząd Gminy Daszyna, 2008

Struktura wiekowa mieszkańców gminy Daszyna



Źródło: Opracowanie własne na podstawie danych Urzędu gminy Daszyna

3.2.2. Poziom wykształcenia.

Rolniczy charakter gminy widać również w poziomie wykształcenia jego mieszkańców. Prowadzący gospodarstwa rolne najczęściej nie legitymują się wykształceniem rolniczym. Poniżej przedstawiono rodzaj kwalifikacji rolniczych osób prowadzących gospodarstwa rolne.

Wykształcenie

Rodzaj wykształcenia	Liczba osób
wyższe rolnicze	5
policealne rolnicze	3
średnie zawodowe rolnicze	56
zasadnicze zawodowe rolnicze	212
kurs rolniczy	160
brak wykształcenia rolniczego	309

Źródło: GUS Powszechny Spis Rolny 2002 r.

3.2.3 Warunki i jakość życia mieszkańców

Struktura rodzinna

Liczba gospodarstw domowych w latach 2005 - 2007

Miejscowość	Liczba gospodarstw domowych w podziale na lata		
	2005	2006	2007
Daszyna	63	63	63
Drzykozy	46	46	46
Gąsiorów	46	46	48
Jabłonna	49	50	49
Jacków	26	25	25
Jarochów	46	49	49
Jarochówek	41	42	46
Koryta	20	21	21
Krężelewice	44	45	45
Łubno	85	94	94
Mazew	65	68	67
Mazew Kolonia	47	49	49
Nowa Żelazna	47	47	48
Nowy Sławoszew	26	25	27
Osadowice	39	38	38
Rzędków	68	70	70
Siedlew	33	32	32
Stara Żelana	50	50	49
Stary Sławoszew	38	37	37
Upale	59	60	59
Razem	938	957	962

Źródło: Opracowanie własne na podstawie danych z Urzędu Gminy Daszyna

Rodzaje gospodarstw domowych

Gospodarstwa domowe	Ilość
jednorodzinne ogółem	955
jednorodzinne 2 osobowe	314
jednorodzinne 3 osobowe	237
jednorodzinne 4 i więcej osób	404
dwurodzinne	115
trzy i więcej rodzinne	4
nierodzinne ogółem	327
nierodzinne 1 osobowe	308
nierodzinne 2 osobowe	17
nierodzinne 3 osobowe	0
nierodzinne 4 i więcej osobowe	0
Ogółem	1 401

Źródło: Narodowy Spis Powszechny 2002

Informacja o dochodach samorządu ogółem w przeliczeniu na 1 mieszkańca

ROK	2005	2006	2007
Dochód w zł	187,27	218,37	547,50

Źródło: Opracowanie własne na podstawie danych z Urzędu Gminy Daszyna

Sytuacja mieszkaniowa

Gminne zasoby mieszkaniowe

Zasoby mieszkaniowe	2005	2006	2007
Mieszkania	112	112	110
Izby	297	297	290
Powierzchnia m ²	4995	4 995	4 840

Źródło: Opracowanie własne na podstawie danych z Urzędu Gminy Daszyna

3.2.4. Oświata i wychowanie.

Na terenie gminy funkcjonują trzy placówki oświatowe:

- Szkoła Podstawowa w Daszynie;
- Szkoła Podstawowa w Mazewie wraz z halą sportową;
- Gimnazjum w Daszynie.

Stan obiektów jest dość zróżnicowany, zarówno pod względem posiadanego wyposażenia, jak i aktualnego stanu technicznego.

Szkolnictwo publiczne podstawowe i gimnazjum w latach 2005-2007

Lp.	Wyszczególnienie	Rok szkolny		
		2005/2006	2006/2007	2007/2008
		Ilość	Ilość	Ilość
1	Liczba szkół podstawowych	2	2	2
2	Liczba oddziałów szkół podstawowych	15	14	13
3	Liczba uczniów w szkołach podstawowych	283	251	225
4	Liczba gimnazjów	1	1	1
5	Liczba uczniów gimnazjum	130	154	162
6	Liczba oddziałów gimnazjum	6	7	8
7	Razem uczniów	413	405	387
8	Przedszkola	0	0	0
9	Liczba wychowanków w przedszkolach	0	0	0
10	Liczba oddziałów „0”	3	3	2
11	Liczba dzieci w oddziałach przedszkolnych „0”	30	35	33

Źródło: Urząd Gminy Daszyna

Średnia liczba dzieci i oddziałów w szkołach gminy w latach 2005 – 2008

Rok szkolny	Liczba dzieci	Liczba oddziałów	Średnia liczba dzieci w oddziale
2005/2006	411	21	19
2006/2007	404	21	19
2007/2008	387	21	18

Źródło: Urząd Gminy Daszyna

Na terenie gminy nie ma szkół ponadgimnazjalnych. Młodzież najczęściej kontynuuje naukę w szkołach zlokalizowanych w Łęczycy oraz aglomeracji łódzkiej

Z ośrodków akademickich najczęściej wybierana jest Łódź.

Na terenie gminy działają uczniowskie kluby sportowe oraz kluby dla dorosłych w ramach Ludowych Klubów sportowych. Są to:

- Uczniowski Klub Sportowy przy Szkole Podstawowej w Daszynie;
- Uczniowski Klub Sportowy przy Gimnazjum w Daszynie;
- Uczniowski Klub Sportowy „Maraton” przy Szkole Podstawowej w Mazewie;
- Stowarzyszenie LKS „OLDBOY” w Mazewie (16 członków);
- Stowarzyszenie LKS Daszyna (16 członków)

3.2.5. Ochrona zdrowia.

Ochrona zdrowia na terenie gminy Daszyna realizowana jest poprzez Niepubliczny Zakład Opieki Zdrowotnej „Gwardia Życia” w Łęczycy (filia w Mazewie). Oprócz opieki internistycznej funkcjonuje tam gabinet stomatologiczny oraz pracownia fizjoterapii. Dodatkowo w Daszynie funkcjonuje gabinet lekarski w ramach indywidualnej praktyki lekarskiej („LILMED”) oraz gabinet stomatologiczny. Specjalistyczna opieka zdrowotna oraz leczenie na poziomie szpitalnym realizowane są za pośrednictwem placówek ochrony zdrowia w pobliskim Łęczycy i Łodzi.

Porady lekarzy opieki podstawowej i opieki stomatologicznej

Rok	2005	2006	2007
Udzielone porady	19 995	18 691	19 956

Źródło: Opracowanie własne na podstawie danych z BDR

Zaopatrzenie w leki zapewniają dwa punkty apteczne w Daszynie i w Mazewie.

3.2.6. Kultura

Na terenie gminy nie funkcjonuje dom kultury. Jednakże działalność kulturalną prowadzą funkcjonujące stowarzyszenia i towarzystwa.

Najważniejszymi z nich są:

- Orkiestra dęta przy OSP w Mazewie (40 członków);
- Stowarzyszenie Emerytów i Rencistów w Daszynie;
- Zarząd gminny WODR Bratoszewice.

Biblioteki

Na terenie gminy funkcjonuje gminna biblioteka publiczna w Daszynie z filią w Mazewie. Wg danych GUS w 2004 r. w ich zbiorach pozostawało ponad 30 000 woluminów i zarejestrowanych było 791 czytelników. W ciągu roku z gminnego księgozbioru dokonano około 16 600 wypożyczeń.

Gminna Biblioteka Publiczna w Daszynie dane na lata 2005 – 2007

	2005	2006	2007
Biblioteki i filie	2	2	2
pracownicy	2	2	2
Czytelnicy	791	759	749
Księgozbiór	30002	30337	30111
Wypożyczenia	16622	17501	16077

Źródło: Opracowanie własne na podstawie danych z Urzędu Gminy

3.3. Analiza obszarów polityki społecznej.

3.3.1. Rynek pracy i bezrobocie.

Rynek pracy

Na aktualną sytuację na gminnym rynku pracy miały wpływ zarówno czynniki wewnętrzne, jak i zewnętrzne. Czynnikiem zewnętrznym, jakim była niewątpliwie zmiana systemu ekonomicznego na przełomie lat osiemdziesiątych i dziewięćdziesiątych, uaktywniła czynniki wewnętrzne, wpływając w istotny sposób m. in. na spadek rentowności lub upadek niektórych firm (POM i GS w Daszynie, PGR Koryta), strukturę własnościową przedsiębiorstw oraz ujawnienie się bezrobocia i jego strukturę.

Oprócz przyczyn ekonomicznych na początku lat 90. XX w., na zwiększenie się liczby bezrobotnych wpłynęła ustawa z 1997 r. o powszechnym ubezpieczeniu zdrowotnym i pogarszająca się sytuacja ekonomiczna kraju.

Poziom bezrobocia

Większość mieszkańców gminy zatrudnionych jest w rolnictwie. Ten dział gospodarki generuje niewielką ilość miejsc pracy i charakteryzuje się występowaniem ukrytego bezrobocia. Poprawa sytuacji na rynku pracy byłaby możliwa w wypadku realizacji nowych inwestycji na terenie gminy (turystyka, agroturystyka, przetwórstwo płodów rolnych) bądź na terenie pobliskiej Łęczycy i Łodzi.

Podobnie jak na obszarze całego kraju, wysoki wśród bezrobotnych w gminie jest udział osób młodych oraz długotrwale bezrobotnych. Ponadto bardzo niekorzystnym zjawiskiem jest to, że niemal 90% bezrobotnych nie jest już uprawnionych do otrzymywania zasiłków.

Pośrednictwem pracy zajmuje się Powiatowy Urząd Pracy w Łęczycy.

Bezrobotni gminy Daszyna wg stanu na 31.03.2008

Ogółem	Kobiety	Z prawem do zasiłku	Zarejestrowani w okresie 12 m-cy od dnia ukończenia szkoły	W wieku 18 - 44 lata	Zarejestrowani 12 m-cy i dłużej	Zamieszkali na wsi
297	146	20	12	205	155	297

Źródło: Powiatowy Urząd Pracy w Łęczycy

Czas pozostawania bez pracy

Okres	31.12.2005r	31.12.2006r	31.12.2007r
do 12 m-cy	169	139	118
od 12 m-cy do 24 m-cy	61	52	34
Powyżej 24 m-cy	259	222	155

Źródło: Powiatowy Urząd Pracy w Łęczycy

Bezrobotni według wieku

Wiek	Stan na 31.12.2005 r.	Stan na 31.12.2006 r	Stan na 31.12.2007 r
18-24 lat	130	107	63
25-34 lat	152	126	91
5-44 lat	96	73	55
45-54 lat	89	80	78
55-59 lat	19	20	14
60-64 lat	3	7	6

Źródło: Powiatowy Urząd Pracy w Łęczycy

Struktura wykształcenia bezrobotnych

Wykształcenie					
	wyższe	policjalne średnie zawodowe	średnie ogólnokształcące	zasadnicze zawodowe	gimnazjalne i poniżej
31.12.2005 r					
ogółem	11	75	24	166	215
w tym kobiety	3	11	75	24	166
31.12.2006 r					
ogółem	14	59	22	140	178
w tym kobiety	6	40	21	66	88
31.12.2007 r					
ogółem	14	41	25	88	139
w tym kobiety	10	26	22	40	68

Źródło: Powiatowy Urząd Pracy w Łęczycy

3.3.2. Działalność Gminnego Ośrodka Pomocy Społecznej.

Charakterystyka grup społecznych wymagających wsparcia.

W gminie Daszyna zadania pomocy społecznej realizowane są poprzez Gminny Ośrodek Pomocy Społecznej. Bezpośrednie wsparcie socjalne udzielane jest najczęściej rodzinom wielodzietnym, znajdującym się w trudnej sytuacji życiowej, dotkniętych bezrobociem oraz właścicielom gospodarstw rolnych o małej powierzchni i słabej klasie użytkowanych gruntów. Pomoc kierowana jest również do rodzin patologicznych, osób

nieporadnych życiowo, ludzi starych czy przewlekle chorych. Pomoc społeczna angażuje znaczne środki pochodzące z gminnego budżetu, które w innej sytuacji można by przeznaczyć na inwestycje prorozwojowe.

**Udzielone wsparcie socjalne w zależności od powodów
trudnej sytuacji życiowej**

Powód trudnej sytuacji życiowej	Liczba rodzin			Liczba osób w rodzinach		
	2005	2006	2007	2005	2006	2007
Ubóstwo	146	156	142	509	537	506
Sieroctwo	0	1	0	0	3	0
Bezdomność	1	1	1	1	1	1
Potrzeba ochrony macierzyństwa	28	31	24	150	168	119
W tym wielodzietność	19	15	2	119	94	11
Bezrobocie	135	142	120	491	499	422
Niepełnosprawność	48	49	54	198	181	190
Długotrwała lub ciężka choroba	58	66	61	200	218	210
Bezradność w sprawach opiekuńczo - wychowawczych i prowadzeniu gospodarstwa domowego:						
w tym:						
- rodziny niepełne	26	19	16	92	65	52
- rodziny wielodzietne	5	12	15	37	72	94
Przemoc w rodzinie	0	0	1	0	0	4
Alkoholizm	12	13	15	44	49	50
Narkomania	0	0	0	0	0	0
Trudności w przystosowaniu się do życia po opuszczeniu zakładu karnego	2	2	1	7	13	2
Brak umiejętności w przystosowaniu do życia młodzieży opuszczającej placówki opiekuńczo – wychowawcze	0	0	0	0	0	0
Trudności w integracji osób, które otrzymały status uchodźcy	0	0	0	0	0	0
Zdarzenie losowe	0	2	18	0	7	64
Sytuacja kryzysowa	0	0	0	0	0	0
Kłęska żywiołowa lub ekologiczna	0	0	0	0	0	0

Źródło: Gminny Ośrodek Pomocy Społecznej w Daszynie

Bezpośrednie wsparcie socjalne udzielane jest najczęściej rodzinom wielodzietnym, znajdującym się w trudnej sytuacji życiowej, dotkniętych

bezrobociem oraz właścicielom gospodarstw rolnych o małej powierzchni i słabej klasie użytkowanych gruntów. Pomoc kierowana jest również do rodzin patologicznych, osób nieporadnych życiowo, ludzi w starszym wieku czy przewlekle chorych. Pomoc społeczna angażuje znaczne środki pochodzące z gminnego budżetu, które w innej sytuacji można by przeznaczyć na inwestycje prorozwojowe.

Uzupełnieniem działań gminy jest wsparcie Powiatowego Centrum Pomocy Rodzinie w Łęczycy oraz działalność CARITAS.

Udzielone świadczenia - zadania zlecone gminie w 2005 roku

Formy pomocy	Liczba osób, którym przyznano decyzją świadczenie	Liczba świadczeń	Kwota świadczeń w zł	Liczba rodzin	Liczba osób w rodzinach
ZASIŁKI STAŁE - ogółem	10	97	21 122	10	14
w tym przyznane dla osoby: samotnie gospodarującej	6	58	16 641	6	6
Pozostającej w rodzinie	4	39	4 481	4	8
Zasiłki celowe na pokrycie wydatków, związanych z klęską żywiołową lub ekologiczną	0	0	0	0	0
Specjalistyczne usługi opiekuńcze w miejscu zamieszkania dla osób z zaburzeniami psychicznymi	0	0	0	0	0
RAZEM	10	x	21 122	10	14

Źródło: Gminny Ośrodek Pomocy Społecznej

Udzielone świadczenia- zadania zlecone gminie w 2006 roku

Formy pomocy	Liczba osób, którym przyznano decyzją świadczenie	Liczba świadczeń	Kwota świadczeń w zł	Liczba rodzin	Liczba osób w rodzinach
ZASIŁKI STAŁE – ogółem	19	170	50 609	19	30
w tym przyznane dla osoby: samotnie gospodarującej	12	110	40 280	12	12
Pozostającej w rodzinie	7	60	10 329	7	18
Zasiłki celowe na pokrycie wydatków, związanych z kłeską żywnościową lub ekologiczną	266	266	272 844	0	0
Specjalistyczne usługi opiekuńcze w miejscu zamieszkania dla osób z zaburzeniami psychicznymi	0	0	0	0	0
RAZEM	285	X	323 453	19	30

Źródło: Gminny Ośrodek Pomocy Społecznej

Udzielone świadczenia- zadania zlecone gminie w 2007 roku

Formy pomocy	Liczba osób, którym przyznano decyzją świadczenie	Liczba świadczeń	Kwota świadczeń w zł	Liczba rodzin	Liczba osób w rodzinach
ZASIŁKI STAŁE – ogółem	21	199	67 432	21	33
w tym przyznane dla osoby: samotnie gospodarującej	14	156	57 702	14	14
Pozostającej w rodzinie	7	43	9 730	7	19
Zasiłki celowe na pokrycie wydatków, związanych z kłeską żywnościową lub ekologiczną	16	19	38 267	16	57
Specjalistyczne usługi opiekuńcze w miejscu zamieszkania dla osób z zaburzeniami psychicznymi	0	0	0	0	0
RAZEM	37	x	105 699	37	90

Źródło: Gminny Ośrodek Pomocy Społecznej

Dodatki mieszkaniowe

Poważnym problemem związanym ze zubożeniem społeczeństwa jest obserwowany coraz częściej niedostatek środków finansowych przeznaczanych na pokrycie kosztów utrzymania mieszkań. Próbą zaradzenia tejże sytuacji jest wprowadzenie dodatków mieszkaniowych przyznawanych osobom, które posiadają niskie dochody.

Poniższe tabele przedstawiają wielkość udzielonych świadczeń na przełomie trzech lat.

Wyplacone dodatki mieszkaniowe w latach 2005-2007

Lata	2005		2006		2007	
Dodatki mieszkaniowe	Udzielone świadczenia	Kwota w zł	Udzielone świadczenia	Kwota w zł	Udzielone świadczenia	Kwota w zł
komunalne	377	33 391	412	37 620	458	40 226
pozostałe	394	54 983	374	52 646	398	53 194
ogółem	771	88 374	786	90 266	856	93 420

Źródło: Gminny Ośrodek Pomocy Społecznej w Daszynie

Zaliczka alimentacyjna

Od 1 września 2005r. weszła w życie ustawa o postępowaniu wobec dłużników alimentacyjnych oraz zaliczce alimentacyjnej.

Poniższa tabela przedstawia wysokość wypłaconych zaliczek alimentacyjnych w przeciągu trzech lat.

Zaliczka alimentacyjna			
Rok	2005	2006	2007
Wysokość w zł	15 120	59 660	56 476

Źródło: Opracowanie na podstawie danych z Gminy Daszyna

3.3.3. Gminna Komisja Rozwiązywania Problemów Alkoholowych

Ustawa o wychowaniu w trzeźwości i przeciwdziałaniu alkoholizmowi z dnia 26 października 1982r. z późniejszymi zmianami art. 4 stanowi, że prowadzenie działań związanych z profilaktyką i rozwiązywaniem problemów alkoholowych oraz integracji osób uzależnionych od alkoholu należy do zadań własnych gminy.

Zadania te w szczególności obejmują:

- zwiększenie dostępności pomocy terapeutycznej i rehabilitacyjnej dla osób uzależnionych od alkoholu,
- udzielanie rodzinom, w których występują problemy alkoholowe, pomocy psychospołecznej i prawnej, a w szczególności ochrony przed przemocą w rodzinie,
- prowadzenie profilaktycznej działalności informacyjnej i edukacyjnej w zakresie rozwiązywania problemów alkoholowych i przeciwdziałanie narkomanii, w szczególności dla dzieci i młodzieży,
- wspomaganie działalności instytucji, stowarzyszeń i osób fizycznych, służącej rozwiązywaniu problemów alkoholowych,
- podejmowanie interwencji w związku z naruszaniem przepisów dotyczących reklamy napojów alkoholowych, zakazu sprzedaży alkoholu nieletnim, nietrzeźwym lub pod zastaw.

Gminna Komisja Rozwiązywania Problemów Alkoholowych jest ciałem inicjującym, opiniującym i nadzorującym wykonanie Gminnego Programu Profilaktyki i Rozwiązywania Problemów Alkoholowych. Do zadań komisji należy między innymi:

- konstruowanie projektu gminnego programu,
- opiniowanie decyzji o wydaniu zezwolenia na sprzedaż napojów alkoholowych,
- prowadzenie kontroli przestrzegania warunków sprzedaży, podawania i spożywania napojów alkoholowych,
- podejmowanie działań zmierzających do poddawania się leczeniu odwykowemu osób uzależnionych od alkoholu,
- współpraca z biegłym sądowym w zakresie wydawania opinii w przedmiocie uzależnienia od alkoholu osób kierowanych na badanie,
- zapobieganie negatywnym następstwom nadużywania alkoholu i ich usuwanie,
- współpraca z innymi organami i instytucjami w zakresie profilaktyki alkoholowej,

- działalność wychowawcza, edukacyjna i informacyjna w zakresie rozwiązywania problemów alkoholowych, przeciwdziałania narkomanii i przemocy w rodzinie.

Gminna Komisja Rozwiązywania Problemów Alkoholowych przeprowadza kontrole realizacji i warunków korzystania z zezwolenia na sprzedaż napojów alkoholowych przez podmioty prowadzące na terenie gminy sprzedaż napojów alkoholowych, w składzie minimum 3-osobowym. Z każdej kontroli komisja sporządza protokół, a w przypadku stwierdzenia nieprawidłowości występuje z wnioskiem do Wójta Gminy o cofnięcie zezwolenia.

Cele Programu Profilaktyki i Rozwiązywania Problemów Alkoholowych na terenie gminy to:

- zwiększenie dostępności pomocy terapeutycznej,
- udzielanie pomocy rodzinom, w których występują problemy alkoholowe,
- prowadzenie profilaktycznej działalności informacyjnej i edukacyjnej, w szczególności dla dzieci i młodzieży.

Realizatorem Gminnego Programu Profilaktyki i Rozwiązywania Problemów Alkoholowych jest Urząd Gminy Daszyna we współpracy z:

- Gminną Komisją Rozwiązywania Problemów Alkoholowych w Daszynie,
- Gminnym Ośrodkiem Pomocy Społecznej w Daszynie,
- Dyrektorami szkół znajdujących się na terenie gminy,
- Gminną Biblioteką Publiczną w Daszynie,
- Rewirem Dzielnicowym w Daszynie,
- placówkami służby zdrowia na terenie gminy.

3.4. Identyfikacja zasobów oraz problemów i potrzeb społecznych.

3.4.1. Analiza SWOT.

Analiza SWOT jest jedną z prostszych i najczęściej stosowanych technik analitycznych. Skrót SWOT pochodzi od czterech angielskich słów: **Strengths** (silne strony), **Weaknesses** (słabe strony), **Opportunities** (szanse), **Threats** (zagrożenia).

Powyższe pojęcia należy rozumieć następująco:

- **SZANSE** - to zewnętrzne zjawiska i tendencje występujące w otoczeniu, które odpowiednio wykorzystane będą impulsem rozwoju oraz osłabiają występujące negatywne zjawiska.
- **ZAGROŻENIA** - to wszystkie zewnętrzne zjawiska postrzegane jako bariery dla rozwoju gminy, utrudnienia, dodatkowe koszty działania. Istnienie zagrożeń musi być brane pod uwagę przy planowaniu podejmowanych działań.
- **MOCNE STRONY** - to walory wynikające z uwarunkowań wewnętrznych gminy, które w pozytywny sposób wyróżniają ją spośród innych. Mocne strony mogą być zarówno obiektywnie dane przez naturę (np. liczba osób w wieku produkcyjnym) jak i być zasługą lokalnej społeczności (np. wysoki poziom mobilności i przedsiębiorczości).
- **SŁABE STRONY** - to konsekwencja ograniczeń zasobów i niedostatecznego ukształtowania uwarunkowań wewnętrznych. Mogą one dotyczyć całej gminy, jak i jej części. Mogą dotyczyć wszystkich aspektów funkcjonowania gminy, bądź jej poszczególnych elementów.

Wnikliwe opracowanie SWOT jest istotnym etapem procesu planowania strategicznego. Przy właściwym opracowaniu stanowi punkt wyjściowy dla określania celów strategicznych oraz projektów socjalnych. Dodać należy, że w analizie SWOT odniesiono się wyłącznie do kwestii społecznych.

Analiza SWOT została przygotowana podczas warsztatów przeprowadzonych w Gminie Daszyna

Wynik tych prac obrazują prezentowane zestawienia według wybranych kwestii społecznych:

Mocne strony	Słabe strony
<ul style="list-style-type: none"> – dobra lokalizacja gminy, – czynnie działająca Orkiestra Dęta oraz OSP – hala sportowa w Mazewie, – oświata (dwie szkoły podstawowe i gimnazjum) oraz wykwalifikowana kadra pracownicza, – cztery kluby sportowe działające na terenie gminy, – liczne zabytki oraz wyznaczony szlak rowerowy – działające ośrodki zdrowia, – własne środki lokomocji. 	<ul style="list-style-type: none"> – brak inicjatywy i zaangażowania wśród mieszkańców gminy, – brak liderów (słaby system kreowania liderów, słaby przepływ informacji w gminie), – brak inicjatywy ze strony istniejących na terenie gminy Kół Gospodyń, OSP, Klubów Sportowych, – brak imprez kulturalnych, które integrowałyby społeczność gminną, – brak przedszkola (uniemożliwia aktywność zawodową kobiet), – brak koordynatora działań społecznych (punkt informacyjny, doradczy), – brak miejsc pracy dla mieszkańców gminy, – brak nowego budynku SP w Daszynie (obecny jest w złym stanie oraz położony jest w niebezpiecznym miejscu przy trasie), – brak bazy sportowej w Daszynie – brak termomodernizacji.
Szanse	Zagrożenia
<ul style="list-style-type: none"> – integracja społeczności, – kwalifikacje mieszkańców, – utworzenie przedszkola oraz świetlicy środowiskowej, – pozyskiwanie funduszy unijnych, – wykorzystanie bazy lokalowej (strażnice, szkoły) celem rozwijania zainteresowań młodzieży i dorosłych, – edukacja dla dorosłych, – lepsza dostępność do opieki zdrowotnej, – nawiązywanie współpracy z gminami ościennymi, – promocja gminy, – stworzenie nowych miejsc pracy dla mieszkańców gminy, – rozbudowa bazy sportowej w gminie, – reaktywacja GOK-u, – budowa ośrodka zdrowia w Daszynie oraz rozbudowa istniejącego w Mazewie, – budowa ścieżek rowerowych. 	<ul style="list-style-type: none"> – brak zainteresowania społeczeństwa pozyskiwaniem środków finansowych, – mała aktywność społeczeństwa i władz lokalnych w realizowaniu projektów, – niemożność ustalenia priorytetów przy wykorzystaniu środków, – brak integracji i bierność społeczeństwa oraz władz lokalnych, – wysypisko śmieci, – bezdomność, ubóstwo, – polaryzacja społeczeństwa.

3.4.2. Zasoby instytucjonalne i pozainstytucjonalne gminy oraz poziom integracji społecznej

W poniższej tabeli przedstawiono zasoby instytucjonalne i pozainstytucjonalne Gminy Daszyna.

Zasoby instytucjonalne		
Nazwa	Lokalizacja	Cel działania
Urząd Gminy	Daszyna	Regulowanie funkcjonowania gminy
Gminny Ośrodek Pomocy Społecznej	Daszyna	Wspieranie osób zagrożonych wykluczeniem
Szkoła Podstawowa	Daszyna, Mazew	Edukacja dzieci i młodzieży
Gimnazjum	Daszyna	Edukacja dzieci i młodzieży
Biblioteka Publiczna	Daszyna, filia Mazew	Rozwój dzieci i młodzieży
Bank Spółdzielczy	Daszyna	Realizacja usług finansowych
Kościół	Mazew, Stary Sławoszew	Pogłębianie wiary, integracja społeczeństwa
Zasoby pozainstytucjonalne		
Nazwa	Lokalizacja	Cel działania
Ochotnicza Straż Pożarna oraz prezesi i naczelnicy	Daszyna, Gąsiorów, Koryta, Krężelewice, Jarochów, Jarochówek, Mazew, Nowa Żelazna, Rzędków, Stara Żelazna, Stary Sławoszew, Łubno	Przeciwdziałanie zagrożeniom pożarowym, integracja społeczeństwa
Klub Seniora	Daszyna	Integracja osób starszych
Związek Emerytów i Rencistów	Mazew	Zrzeszanie i integracja osób starszych
Klub Sportowy	Daszyna, Mazew	Propagowanie zdrowego stylu życia, integracja
Hala sportowa	Mazew	Propagowanie zdrowego stylu życia, integracja
Boisko	Mazew, Daszyna	Możliwość integracji, wspólna zabawa poprzez sport
Park	Daszyna, Karkoszki	
Orkiestra Dęta	Mazew	Podtrzymywanie tradycji związanej z muzyką, integracja
Ośrodek Zdrowia	Daszyna, Mazew	Opieka lekarska społeczeństwa, pomoc
Koła Gospodyń Wiejskich (niezarejestrowane)	Przy każdej straży działa KGW.	Rozwijanie wspólnych pasji, integracja

Ściśle współpracują ze sobą Urząd Gminy, szkoły, ośrodki zdrowia. Pozytywne relacje są między Urzędem Gminy a wszystkimi zasobami instytucjonalnymi i pozainstytucjonalnymi w gminie. Szkoły współpracują między sobą, a także z ośrodkami zdrowia, biblioteką, Urzędem Gminy, OSP. Straże współpracują z Kołami Gospodyń Wiejskich.

Uczestnicy warsztatów ocenili poziom integracji społecznej w skali od 1 do 6 na 4. Swoją ocenę uzasadnili tym, że występują pozytywne więzi pomiędzy mieszkańcami i podejmowane są wspólne działania w zakresie spraw społecznych.

Czynniki sprzyjające integracji i korzyści z niej płynące

Aby poziom integracji między instytucjami oraz między instytucjami i społeczeństwem, a także w społeczeństwie był na zadowalającym poziomie, należy zwrócić uwagę na czynniki sprzyjające integracji oraz na korzyści z niej płynące.

Czynniki sprzyjające integracji to:

- lubiani liderzy, z autorytetem, kreatywni, łatwo nawiązujący kontakt oraz dyspozycyjni,
- szczerze chęci,
- jasno sprecyzowane cele i kierunki,
- świadomość korzyści wynikających z integracji,
- organizowanie debat i spotkań,
- wspólne działania.

Korzyści płynące z integracji to:

- otwartość na drugiego człowieka,
- lepsza samoocena każdego mieszkańca,
- zdobywanie nowych doświadczeń i umiejętności,
- kształtowanie pozytywnych relacji,
- umiejętność współpracy,
- kształtowanie pozytywnego systemu wartości,
- aktywizacja społeczeństwa,
- poznanie oczekiwań i potrzeb innych.

3.4.3. Raport z badań ankietowych

Podstawą wszelkiej działalności praktycznej jest dobre zidentyfikowanie problemów społecznych nękających mieszkańców, a w szczególności dzieci i młodzież, całe rodziny oraz ludzi starszych.

Identyfikacja problemów społecznych na terenie gminy została dokonana w oparciu o przeprowadzone badania ankietowe oraz podczas warsztatów mających na celu aktualizację GSRPS.

Jednym ze źródeł informacji o problemach i potrzebach gminy była ankieta przeprowadzona wśród społeczności. Na podstawie jej wyników oraz innych danych prowadzone będą prace z Zespołem Warsztatowym.

Celem ankiety było zbadanie opinii mieszkańców gminy Daszyna na temat ich sytuacji, postrzegania problemów społecznych, potrzeb i relacji w gminie. Ankietyzację przeprowadzono w czerwcu 2008 r. Formularz ankiety został opracowany przez specjalistów PPWOW (wzór ankiety w załączniku). Badaniu poddano 105 osób, co stanowi 2,42% mieszkańców w wieku od 18 do 60 i więcej lat. Ankiety rozprowadzono poprzez sołtysów.

Respondentów dobrano w taki sposób aby zapewnić udział wszystkich grup społecznych, o czym świadczy charakterystyka osób, które odpowiedziały na pytania.

Ankiety w większości wypełniały osoby pracujące w gospodarstwie rolnym, emeryci, nielicznie były to osoby pracujące w sektorze publicznym i prywatnym oraz osoby pobierające zasiłek.

Wiek: 65% 26-49
20% 50-59 lat
10% 18-25 lat
5 % 60 i więcej
Płeć: 53% kobiety
47% mężczyźni

Na podstawie ankiety uzyskano poniższe wyniki dla każdego pytania:

- 1. Czy zna Pan/Pani założenia Gminnej Strategii Rozwiązywania Problemów Społecznych w swojej Gminie – dokumentu przyjętego uchwałą Rady Gminy. (Proszę wstawić znak „X” we właściwym polu)**

70% Tak,
30% Nie.

2. Jakie problemy społeczne wobec dzieci i młodzieży uważa Pan/Pani za najważniejsze na terenie Gminy? (Proszę wstawić znak „X” we właściwym polu)

- 14,47% Brak miejsca spotkań np. w poszczególnych wsiach,
- 14,47% Brak opieki nad dziećmi w wieku przedszkolnym,
- 15,79% Brak odpowiedniego miejsca na spotkania dla młodzieży,
- 11,84% Ograniczony dostęp do Internetu,
- 17,12% Ograniczony dostęp do placówek kulturalnych, sportowych i rekreacyjnych,
- 0% Zazywanie narkotyków,
- 10,52% Używanie alkoholu,
- 6,58% Palenie papierosów,
- 9,21% Brak możliwości odkształcania się,

3. Jakie problemy społeczne wobec osób starszych uważa Pan/Pani za najważniejsze na terenie Gminy? (Proszę wstawić znak „X” we właściwym polu)

- 12,5% Brak zajęć, kontaktów z ludźmi w tym samym wieku,
- 18,75% Problem z dojazdem do lekarzy,
- 12,5% Problemy zdrowotne,
- 6,25% Niepełnosprawność,
- 16,25% Samotność– izolacja,
- 10% Ograniczona zdolność do samoobsługi,
- 12,5% Niewystarczający zakres usług opiekuńczych,
- 8,75% Brak zagospodarowania wolnego czasu dla osób w wieku poprodukcyjnym,
- 2,5% Brak organizacji imprez kulturalnych.

4. Jakie problemy społeczne wobec rodzin uważa Pan/Pani za najważniejsze na terenie Gminy? (Proszę wstawić znak „X” we właściwym polu)

- 5,29% Ubóstwo,
- 23,53% Bezrobocie,
- 16,47% Alkoholizm,
- 2,35% Niepełnosprawność,
- 9,4% Przemoc w rodzinie,
- 4,7% Bezradność w sprawach opiekuńczo – wychowawczych,
- 7,09% Bezradność życiowa,
- 3,53% Rozbicia rodzin - wyjazdy zagraniczne,
- 12,94% Niewydolność materialna rodziny,
- 4,7% Ograniczony dostępu do pomocy specjalistycznej,

5. Czy jest Pan/Pani za utworzeniem na terenie Gminy świetlic środowiskowych? (Proszę wstawić znak „X” we właściwym polu)

86,36% Tak,

9,1% Nie,

4,54% Nie mam zdania

-jeśli tak, to gdzie? Koryta, Mazew, Daszyna

6. Czy Pana/Pani zdaniem na terenie Gminy jest zapotrzebowanie na świadczenie usług opiekuńczych dla osób starszych? (Proszę wstawić znak „X” we właściwym polu)

90% Tak, Dowóz do lekarza,

10% Nie,

7. Jakie Pana/Pani zdaniem rozwiązania mogą być odpowiedzią na problemy dzieci i młodzieży? Proszę o wpisanie pomysłów, które mogłyby zaistnieć w Gminie?

Przedszkole, kółka zainteresowań, place zabaw, świetlice, imprezy dla młodzieży, boiska.

8. Jakie Pana/Pani zdaniem rozwiązania mogą być odpowiedzią na problemy osób starszych? Proszę o wpisanie pomysłów, które mogłyby zaistnieć w Gminie?

Dyzury pielęgniarek, zorganizowanie wizyty u lekarza, utworzenie klubów, kursy muzyczne, dojazd do lekarza, spotkania i organizowanie imprez kulturowych.

9. Jakie Pana/Pani zdaniem rozwiązania mogą być odpowiedzią na problemy rodzin? Proszę o wpisanie pomysłów, które mogłyby zaistnieć w Gminie?

Pomoc z opieki społecznej, poradnictwo prawne, pomoc pedagoga i psychologa, szkolenie bezrobotnych, organizowanie miejsc pracy, kursy

10. Czy Pana/Pani zdaniem dostępność do poradni specjalistycznych na terenie Gminy jest zadowalająca? (Proszę wstawić znak „X” we właściwym polu)

20,83% Tak,

70,83% Nie,

8,34% Nie mam zdania

- jeśli **nie**, to jakie widzi Pan/Pani potrzeby w zakresie poprawy ochrony zdrowia (proszę wymienić) opieka społeczna, szkolenie bezrobotnych

11. Jakie Pana/Pani zdaniem są najbardziej skuteczne działania mające wpływ na rozwiązywanie problemów alkoholowych, narkomanii i przemocy w rodzinie?

20% współpraca z policją, organizacjami i instytucjami pomagającymi osobom uzależnionym,

13,33% szerzenie oświaty w tym zakresie (kształtowanie świadomości) wśród dzieci, młodzieży i dorosłych,

11,11% udzielanie pomocy, (w tym również prawnej),

2,22% organizowanie grup wsparcia dla osób uzależnionych,

31,12% organizowanie wolnego czasu dla dzieci i młodzieży,

22,22% zapewnienie w każdej szkole pomocy psychologa i pedagoga.

12. Czy Pana/Pani zdaniem na terenie Gminy powinny być prowadzone kursy i szkolenia dla dorosłych? (Proszę wstawić znak „X” we właściwym polu)

85,71% Tak,

14,29% Nie,

- jeśli **tak**, to jakie widzi Pan/Pani formy działań (proszę wymienić) kursy dla bezrobotnych

13. Czy jest Pan/Pani za prowadzeniem działań angażujących społeczność lokalną do wspólnego rozwiązywania problemów? (Proszę wstawić znak „X” we właściwym polu)

86,36% Tak,

4,55% Nie,

9,09% Nie mam zdania

- jeśli **tak**, to o jakie tematyce (proszę wymienić) organizowanie spotkań, podczas których będą odbywać się dyskusje co należy zrobić w gminie

14. Jakiego Pana/Pani zdaniem należałoby podjąć działania w celu poprawy życia mieszkańców Gminy ? (Proszę wstawić znak „X” we właściwym polu)

- 51,72% Przeciwdziałanie społecznej bierności, kierowanie działań na aktywizację zawodową podopiecznych,
- 24,14% Podejmowanie działań mających na celu zapobieganie wykluczeniu społecznemu osób starszych, niepełnosprawnych, bezdomnych oraz uzależnionych
- 13,79% Wzmocnienie pomocy niematerialnej (doradztwo, pomoc psychologiczna i prawna)
- 10,35% Rozszerzenie współpracy z instytucjami i organizacjami pozarządowymi.

15. Jakiego działania Gminy mogą pozytywnie wpłynąć na rozwiązanie problemów społecznych? (Proszę wstawić znak „X” we właściwym polu)

- 21,25% Pozyskiwanie środków unijnych na kwestie społeczne,
- 16,25% Wykorzystanie budynków gminy na nowe inwestycje społeczne,
- 22,50% Organizowanie kursów i szkoleń dla osób poszukujących pracy,
- 13,75% Zwiększenie ilości imprez sportowych i kulturalnych,
- 8,75% Ścisła współpraca z sąsiadującymi gminami w zakresie polityki społecznej,
- 12,50% Działania na rzecz aktywizacji społeczności gminy / wsi
- 5,00% Profilaktyka,

16. Co Pana/Pani zdaniem Gmina powinna osiągnąć w zakresie ładu społecznego? Jaki cel sobie w tym zakresie postawić? (Proszę wstawić znak „X” we właściwym polu)

- 17,24% Integracja społeczności lokalnej,
- 27,59% Poprawa warunków życia i funkcjonowania mieszkańców,
- 13,79% Tworzenie warunków ku temu, by „każdy brał swoje życie w swoje ręce”,
- 18,97% Wzmocnienie oraz podniesienie sprawności działalności różnych instytucji w gminie,
- 15,52% Wielofunkcyjny i zrównoważony rozwój gospodarczy i społeczny,
- 6,89% Przeciwdziałanie wykluczeniu społecznemu

Wnioski z ankiety

- 1) W przebadanej grupie (105 osób) 70% uważa, że zna obecną Strategię Rozwiązywania Problemów Społecznych, wynika to z zamieszczenia jej na stronie internetowej gminy.
- 2) Po przeprowadzeniu badania zdefiniowano następujące problemy:
 - ↵ wobec dzieci i młodzieży - ograniczony dostęp do placówek kulturalnych, sportowych i rekreacyjnych, brak odpowiedniego miejsca na spotkania dla młodzieży, brak opieki nad dziećmi w wieku przedszkolnym, brak miejsca spotkań w poszczególnych wsiach;
 - ↵ wobec osób starszych – problemy z dojazdem do lekarzy, samotność, brak kontaktów, zajęć z ludźmi w tym samym wieku, problemy zdrowotne, niewystarczający zakres usług społecznych;
 - ↵ wobec rodzin – bezrobocie, alkoholizm, ubóstwo.
- 3) Określono następujące potrzeby społeczne:
 - ↵ dla dzieci i młodzieży - przedszkole, kółka zainteresowań, place zabaw, świetlice, imprezy dla młodzieży, boiska;
 - ↵ dla osób starszych - dyżury pielęgniarek, zorganizowanie wizyty u lekarza, utworzenie klubów, kursy muzyczne, dojazd do lekarza, spotkania i organizowanie imprez kulturowych;
 - ↵ dla rodzin - pomoc z opieki społecznej, poradnictwo prawne, pomoc pedagoga i psychologa, szkolenie bezrobotnych, organizowanie miejsc pracy, kursy.
- 4) Badana grupa jest zainteresowana prowadzeniem działań angażujących społeczność lokalną do wspólnego rozwiązywania problemów społecznych.
- 5) Na podstawie odpowiedzi na pytanie 13 ankiety (w 86,36%) stwierdzono wysokie zainteresowanie współpracą przy wdrażaniu Strategii Rozwiązywania Problemów Społecznych.

3.4.4. Katalog problemów społecznych opracowany na warsztatach

Uczestnicy warsztatów dyskutowali nad problemami społecznymi nękającymi Gminę Daszyna. Z problemów tych opracowano poniższy katalog strategicznych obszarów problemowych.

1. Zagrożenie wykluczeniem społecznym

Najważniejszym problemem w tej tematyce jest bezrobocie. Uczestnicy zaznaczyli, że obecnie przyczyny bezrobocia to przede wszystkim niechęć do podejmowania pracy i wysoki poziom uzależnienia całych rodzin i pokoleń od pomocy społecznej. Z drugiej strony należy odnotować fakt, że lokalny rynek pracy jest bardzo ubogi, jest niewiele przedsiębiorstw, nie ma dużych zakładów pracy. Podjęcie pracy często wiąże się z koniecznością dojazdów, co przy aktualnym stanie komunikacji publicznej jest kłopotliwe. Uczestnicy zaakcentowali niskie kwalifikacje mieszkańców, a także rozwój tzw. „szarej strefy”. Osoby długotrwale bezrobotne cechuje postawa roszczeniowa, wygórowane oczekiwania wobec pracy i pracodawcy. Skutki bezrobocia to niższe dochody w rodzinach, coraz trudniejsza sytuacja finansowa. Wraz z problemem pozostawania bez pracy często współwystępuje problem uzależnienia od alkoholu. Alkoholizm to kolejny bardzo ważny problem wskazywany przez mieszkańców. Wiele osób wpada w nałóg, który jest bardzo często przyczyną agresji i przemocy domowej. Problem alkoholizmu dotyczy zwłaszcza mężczyzn. Uczestnicy zaznaczyli, że bardzo silną, wspólną dla tego obszaru problemowego kategorią, jest bierność, wyuczona bezradność, a także postawy roszczeniowe i spryt długotrwałych klientów pomocy społecznej. Wskazali na nieefektywność systemu, który w małym stopniu aktywizuje klientów.

2. Słabe przystosowanie rolników do zmian zachodzących w otoczeniu

Gmina Daszyna jest gminą rolniczą, dlatego też nie mogło zabraknąć dyskusji na temat kłopotów rolników. Coraz częściej okazuje się że małe, niewyspecjalizowane gospodarstwa nie stają się impulsem do rozwoju i osiągnięcia wyższego statusu materialnego. Niestety, w gminie Daszyna dominują rozdrobnione gospodarstwa rolne. Rolnicy obawiają się zmian, łączenia się gospodarstw w grupy czy wzajemnego przejmowania ziem, upadku małych i nieefektywnych gospodarstw. Lęk przed zmianą, niskie kwalifikacje rolników, niski poziom zainteresowania ze strony ludzi młodych pozostaniem na gospodarce sprawia, że rolnicy postrzegają swoją sytuację jako bardzo niepewną.

3. Słaby dostęp do możliwości rozwoju zainteresowań i spędzania wolnego czasu

Uczestnicy wskazali, że bardzo ważną grupą problemów są problemy związane z niemożnością zaspokajania potrzeb wyższych, rozwoju talentów, zainteresowań, udziału w kulturze i efektywnego spędzania wolnego czasu. Gminę nękają problemy związane z brakiem instytucji kulturalnych, społecznych, sportowych dla dzieci i młodzieży i osób prowadzących zajęcia dla dzieci i młodzieży. Głównym problemem w tym zakresie jest brak przedszkola, które umożliwiłoby równy start wszystkim dzieciom, pozwalało na zniwelowanie różnic między dziećmi z gminy Daszyna a dziećmi z miast objętych opieką przedszkolną. Ponadto dzięki istnieniu przedszkola młode mamy mogłyby podejmować pracę zawodową w wyższym stopniu, niż ma to miejsce obecnie. W gminie nie ma świetlic integracyjnych, środowiskowych, które umożliwiłyby spotkania integracyjne i spędzanie wolnego czasu różnym grupom mieszkańców, zwłaszcza dzieciom, młodzieży i osobom starszym. Nie ma klubów seniora, słabo funkcjonują odradzające się Koła Gospodyń Wiejskich. Zupełnie zaniknęło harcerstwo i inne formy organizacji młodzieżowych.

4. Niski poziom aktywności, aspiracji i przedsiębiorczości mieszkańców

Uczestnicy warsztatów wskazali na wysoki poziom obojętności społecznej i niski poziom aktywności i zaangażowania mieszkańców do działania na rzecz siebie i innych. Problem ten dotyczy różnych grup wiekowych i powiela się wśród kolejnych pokoleń mieszkańców. Wszystko zaczyna się od tego, że brak jest przedszkola w gminie. Dzieci w najbardziej intensywnym okresie rozwoju są pozbawione fachowej opieki i możliwości uczenia się grupie wraz z innymi dziećmi. Wśród starszych dzieci i młodzieży obserwuje się małe zainteresowanie dodatkowymi zajęciami, uczestnictwem w życiu społecznym i kulturowym,. Jedną z przyczyn tego stanu rzeczy jest niski poziom świadomości rodziców. Rodzice nie rozbudzają ambicji i pasji swoich dzieci, co sprawia, że dzieci i młodzież rzadko aspirują do bardziej ambitnych osiągnięć. Młodzi ludzie nie mają skąd czerpać wzorców postępowania, często nie mają celu, żyją z dnia na dzień, dbając jedynie o „zabicie” czasu, a nie o jego efektywne i rozwijające wykorzystanie. Młodzi ludzie nie są przedsiębiorczy, nie potrafią brać własnych spraw we własne ręce. Mieszkańcy mają niską samoocenę, występuje poczucie bezradności.

5. Niski poziom rozwoju mechanizmów obywatelskich, słaba świadomość społeczna, integracja i informacja

Uczestnicy wskazali, że mieszkańcy rzadko się spotykają, mają mało okazji i możliwości spotkań towarzyskich, integracyjnych, edukacyjnych, samopomocowych. Jako przyczynę określili z jednej strony niski poziom instytucjonalny i słabą ofertę w sferze kultury i rozrywki, z drugiej strony podkreślili brak organizatorów, animatorów, liderów – ludzi, którzy byliby gotowi animować życie społeczne w gminie i mieli ku temu wystarczające kompetencje oraz autorytet. Nie ma systemu wsparcia dla liderów społecznych, liderzy są niedoceniani, bardzo często spotykają się z krytyką lub podejrzliwością ze strony współmieszkańców. Taka atmosfera wynika z niskiego poziomu zaufania społecznego i integracji społecznej oraz zupełnie nie sprzyja tworzeniu się nowych inicjatyw, nowych jakości w życiu społecznym. Ponadto mieszkańcy mają bardzo niski poziom kompetencji w zakresie np. pozyskiwania funduszy zewnętrznych na zaspokajanie potrzeb społecznych i rozwiązywanie problemów. Uczestnicy warsztatów wyraźnie zaakcentowali potrzebę stworzenia centrum doradztwa lub punktu informacyjnego, obywatelskiego, w którym byłaby dostępna wszelka wiedza i pomoc dotycząca kwestii obywatelskich i społecznych. Ponadto wskazali na fakt słabego przepływu informacji w gminie, zarówno między władzą samorządową i mieszkańcami, jak również wertykalnie – pomiędzy poszczególnymi sołectwami i wsiami na terenie gminy.

IV Kierunki rozwoju Gminy Daszyna.

4.1. Strategiczne kierunki rozwoju gminy.

4.1.1. Informacje o kompleksowym dokumencie rozwoju gminy.

Najistotniejszym dokumentem, w którym zapisane są kierunki działań władz gminy w celu osiągnięcia zrównoważonego rozwoju gminy w aspektach społecznym, gospodarczym, infrastrukturalnym, energetycznym jest Plan Rozwoju Lokalnego Gminy Daszyna na lata 2008 – 2013 przyjęty przez Radę Gminy w Daszynie Uchwałą nr XVIII/93/2008 z 11 czerwca 2008 roku.

Plan Rozwoju Lokalnego jest dokumentem o kluczowym znaczeniu strategicznym i planistycznym dla gminy.

4.1.2. Podstawowe kierunki rozwoju zapisane w kompleksowym dokumencie dotyczącym gminy

Plan Rozwoju Lokalnego gminy Daszyna na lata 2008 – 2013 w założeniach jest kontynuacją planu Rozwoju Lokalnego na lata 2007 – 2013, uwzględniając w swej treści cel nadrzędny gminy, czyli „Podnoszenie konkurencyjności i atrakcyjności Gminy oraz tworzenie warunków dla stabilnego i dynamicznego rozwoju społeczno – gospodarczego” oraz cele strategiczne tj.:

- I Rozwój infrastruktury technicznej;
- II Pozyskiwanie inwestorów zewnętrznych przy wykorzystaniu walorów położenia oraz mobilizacji kapitału lokalnego;
- III Wykorzystanie czystego i atrakcyjnego środowiska naturalnego oraz lokalizacji w paśmie Łódź – Gdańsk dla rozwoju gospodarczego gminy;
- IV Działania na rzecz restrukturyzacji i modernizacji rolnictwa;
- V Poprawa ładu przestrzennego, funkcjonalności oraz stopnia zintegrowania wewnętrznego i zewnętrznego gminy;
- VI Podnoszenie kwalifikacji mieszkańców gminy;
- VII Poprawa warunków życia mieszkańców;
- VIII Tworzenie pozytywnego wizerunku gminy oraz jej władz oraz budowanie integracji i samoidentyfikacji gminy.

Plan Rozwoju Lokalnego na lata 2008 – 2013 odpowiada trosce lokalnego samorządu o rozwój gminy w szybko zmieniającym się i coraz bardziej konkurencyjnym otoczeniu.

4.1.3. Informacje o innych dokumentach strategicznych dotyczących gminy

Do strategicznych dokumentów dotyczących Gminy Daszyna należy:

- I Plan Rozwoju Lokalnego Gminy Daszyna na lata 2008 – 2013 (krótki opis powyżej);
- II Strategia Rozwiązywania Problemów Społecznych na terenie gminy Daszyna na lata 2005-2013 – jest dokumentem gminnym, który nawiązuje do Strategii Rozwoju Polityki Społecznej Województwa Łódzkiego opracowanej w 2001 roku oraz Strategii Rozwiązywania Problemów Społecznych Powiatu Łęczyckiego opracowanej w 2003 roku. Główne cele strategiczne wypracowane w Strategii Gminy Daszyna:
 - Stworzenie równych możliwości dostępu wszystkich mieszkańców do pracy, dóbr, usług, praw;
 - Pomoc osobom wykluczonym i zapewnienie im warunków do integracji społecznej;

- Podejmowanie działań zapobiegających ryzyku wykluczenia;
 - Koordynacja i intensyfikacja działań instytucji i organizacji realizujących politykę społeczną;
 - Rozwiązywanie problemów alkoholowych na terenie gminy.
- III Strategia Rozwiązywania Problemów Społecznych Powiatu Łęczyckiego – opracowana została w 2007 roku na bazie diagnozy, której punktem odniesienia są lata 2004, 2005, 2006 oraz 2007. Obejmuje kierunki realizacyjne poszczególnych problemów społecznych na lata 2007 – 2011. Poszczególne zadania w dokumencie zostały rozpisane w sposób szczegółowy. Większość zadań ujętych w strategii to zadania własne powiatu, inne zaś wynikają z konieczności koordynacji i wypracowania systemu realizacji programów w powiecie (szczególnie w sprawach pomocy rodzinie i problemów profilaktyki społecznej).
- IV Strategia Wojewódzka w zakresie Polityki Społecznej na lata 2007-2013. Celem strategii wojewódzkiej w zakresie polityki społecznej jest zaplanowanie i realizowanie w praktyce wyznaczonych założeń rozwiązywania własnych problemów społecznych w regionie łódzkim. Należy to rozumieć jako cele strategiczne i operacyjne oraz praktyczne działania, zmierzające do osiągnięcia misji Samorządu Województwa Łódzkiego w dziedzinie polityki społecznej. Strategia polityki społecznej jest więc długofalową koncepcją działania w zakresie polityki społecznej, która zawiera założenia strategiczne w postaci celów wynikających z sytuacji społeczno-gospodarczej i potrzeb mieszkańców oraz uwarunkowań zewnętrznych. Wskazuje jednocześnie środki realizacji założonych celów. Ukierunkowana jest na osiągnięcie postępu społecznego. Dzięki strategii będą jasno sprecyzowane priorytety oraz założenia polityki społecznej w regionie. Jednocześnie zostaną ustalone i wdrożone programy wojewódzkie potrzebne do osiągnięcia wyznaczonych celów w ramach realizacji wskazanych działań. Wojewódzka Strategia jest zgodna z celami Strategii Polityki Społecznej rządu na lata 2007 –2013 „Zbudowanie zintegrowanego systemu polityki państwa prowadzącej do ułatwienia wszystkim obywatelom równego dostępu do praw społecznych, poprawy warunków powstawania i funkcjonowania rodzin oraz wsparcia grup i osób zagrożonych wykluczeniem społecznym przy zapewnieniu demokratycznego współuczestnictwa obywateli”. Strategia Polityki Społecznej Województwa Łódzkiego jest wyznacznikiem zakresu i formy strategii rozwiązywania problemów społecznych na poziomie powiatu i gminy. Stanowi punkt odniesienia dla wyboru priorytetów i kierunków działań strategii lokalnych.

4.2. Wizja

4.2.1. Wizja rozwoju gminy w perspektywie czasowej - określenie pożądanego stopnia rozwoju

Podczas trwania pierwszych warsztatów Aktualizujących Strategię Rozwiązywania Problemów Społecznych, została wypracowana wizja pożądanego stopnia rozwoju.

Gmina Daszyna to gmina słoneczna, radosna, która dąży do rozwoju gospodarczego poprzez tworzenie nowych zakładów pracy i rozwój agroturystyki. Gmina przyszłości zapewnia wszystkim mieszkańcom dobrą pracę i godne warunki życia. Zapewnia dostęp do wszelkich instytucji i mechanizmów podnoszących jakość życia mieszkańców. To miejsce, które umożliwia zaspokajanie potrzeb w sferze kultury. Łatwy dostęp do kina, teatru oraz organizacje imprez kulturalnych powoduje większą integrację społeczeństwa oraz wzrost ogólnego poczucia satysfakcji i zaspokojenie potrzeb towarzyskich mieszkańców. W gminie są szczęśliwe rodziny, bezpieczne, bogate i rozwijające się. Utworzenie przedszkola wpływa radykalnie na doskonały rozwój dzieci od najmłodszych lat, a młodym mamom umożliwia aktywność zawodową. W gminie jest zielono, czysto, ekologicznie. Funkcjonują nowe ścieżki rowerowe i miejsca pozwalające na aktywny wypoczynek. Mieszkańcy są dumni ze swojego miejsca zamieszkania i zadowoleni. Społeczność jest przyjazna, otwarta, gościnna.

Rysunki przedstawiające gminę marzeń wykonane przez uczestników Warsztatów Aktualizujących Strategię Rozwiązywania Problemów Społecznych



4.2.2. Wizja ładu społecznego

Aby osiągnąć wizję ładu społecznego należy pobudzać inicjatywy, które sprzyjają rozwiązywaniu zagrożeń.

Czynniki stanowiące zagrożenie dla rozwoju społecznego to mała integracja społeczeństwa, słaby przepływ informacji, bezrobocie, wykluczenie społeczne, bezradność i ogólna niechęć do wprowadzania zmian w życie. W celu rozwiązywania i zapobiegania powstawaniu zagrożeń w rozwoju społecznym szczególną uwagę trzeba poświęcić wychowaniu dzieci i młodzieży, bo to od nich będzie zależeć przyszłość gminy. Należy pokazywać ludziom „dobre praktyki”, organizować wyjazdy, szkolenia, mobilizować do działania, udzielać doradztwa i wsparcia. Jeżeli społeczeństwo zmieni swoje nastawienie do spraw związanych z nim samym, stanie się bardziej aktywne, zmniejszą się zagrożenia związane z bezrobociem, alkoholizmem, zmniejszy się stopień bezradności w sytuacjach trudnych życiowo.

Problemy, które wymagają najpilniejszego rozwiązania, to: zagrożenie wykluczeniem społecznym (bezrobocie, nieodpowiednie kwalifikacje, zbyt wygórowane wymagania), słabe przystosowanie rolników do zmian zachodzących w otoczeniu (poczucie niepewności oraz brak stabilności), słaby dostęp do możliwości rozwoju zainteresowań i spędzania wolnego czasu (brak przedszkola, świetlic, placów zabaw), niski poziom aktywności, aspiracji i przedsiębiorczości mieszkańców (bezradność, brak pomysłów na życie, monotonia, niska samoocena, lęk przed innymi), niski poziom rozwoju mechanizmów obywatelskich, słaba świadomość społeczna, integracja i informacja (niski przepływ informacji, obojętność społeczeństwa i brak zaangażowania, brak spotkań towarzyskich, integracyjnych, edukacyjnych, samopomocowych).

By kompleksowo podejść do rozwiązania problemów społecznych należy podjąć radykalne kroki w kierunku zmniejszenia obszarów wykluczenia społecznego, poprawy dostępu do możliwości rozwoju zainteresowań i spędzania wolnego czasu, podniesienia poziomu aspiracji i przedsiębiorczości mieszkańców, zwiększenie poziomu integracji społecznej i podniesienie świadomości społecznej mieszkańców. Sposoby osiągnięcia wyżej wymienionych celów to: podniesienie poziomu efektywności polityki społecznej w gminie, zwiększenie motywacji i podniesienie kwalifikacji osób bezrobotnych oraz poszukujących pracy, aktywizacja i zwiększenie możliwości reintegracji ze społeczeństwem osób zagrożonych wykluczeniem społecznym, podniesienie poziomu profilaktyki i leczenia uzależnień, rozwój instytucji umożliwiających rozbudzanie i realizację zainteresowań, zwiększenie atrakcyjności oferty kulturalnej dla mieszkańców, zwiększenie udziału zajęć sportowych w spędzaniu wolnego czasu, zwiększenie poziomu aspiracji dzieci i młodzieży, rozwój przedsiębiorczości mieszkańców, rozwój

inicjatyw społecznych i podniesienie poziomu samoorganizacji mieszkańców, rozwój mechanizmów integracyjnych w społeczności.

Przy realizacji celów można spotykać się z trudnościami. W przypadku dążenia do wizji ładu społecznego również można napotkać bariery, a mianowicie: słaby przepływ informacji, małe zaangażowanie społeczeństwa, brak liderów, brak środków finansowych.

Warto dążyć do wypracowania ładu społecznego, ponieważ umożliwi to zrównoważony rozwój wszystkim mieszkańcom gminy Daszyna oraz zapobiegnie wykluczeniu społecznemu grup zagrożonych marginalizacją.

4.3. Cele strategiczne Gminy Daszyna na lata 2009 – 2015

4.3.1. Cele strategiczne, operacyjne i kierunki działań

Po analizie zasobów i problemów w gminie Daszyna, przychodzi czas na określenie celów strategicznych, a dalej celów operacyjnych i kierunków działań w gminie Daszyna. Cele strategiczne wynikają z zidentyfikowanych problemowych obszarów strategicznych, projektują zmianę społeczną oraz wyznaczają kierunki rozwoju społecznego.

<p><i>Cel strategiczny nr 1: Zmniejszanie obszarów wykluczenia społecznego</i></p>

Powyższy cel ma za zadanie tworzyć warunki, które przyczynią się do minimalizacji skutków bezrobocia, promowania aktywności społecznej i przedsiębiorczości, wychodzenia z izolacji społecznej oraz wzmocnienia poczucia wiary i akceptacji w swoje możliwości.

Cel operacyjny 1: Podniesienie poziomu efektywności polityki społecznej w gminie.

Działania:

- Współpraca GOPS z organizacjami społecznymi i koordynacja wspólnie podejmowanych działań;
- Wprowadzanie nowoczesnych metod pracy i podnoszenie kwalifikacji osób zatrudnionych w GOPS w Daszynie;
- Udział pracowników GOPS w szkoleniach, kursach, warsztatach;
- Wymiana doświadczeń, korzystanie z pozytywnych wzorców innych gmin.

Cel operacyjny 2: Zwiększenie motywacji i podniesienie kwalifikacji osób bezrobotnych oraz poszukujących pracy.

Działania:

- Zawieranie kontraktów socjalnych z klientami pomocy społecznej;
- Wykorzystywanie instrumentów aktywnej integracji;
- Organizowanie treningów motywacyjnych;
- Organizowanie kursów zawodowych pozwalających na podniesienie, aktualizację lub zmianę kwalifikacji zawodowych;
- Organizowanie poradnictwa psychologicznego;
- Wsparcie doradztwa zawodowego;
- Zapewnienie opieki nad dziećmi.

Cel operacyjny 3: Aktywizacja i zwiększenie możliwości reintegracji ze społeczeństwem osób zagrożonych wykluczeniem społecznym.

Działania:

- Szkolenie osób zagrożonych wykluczeniem społecznym;
- Tworzenie grup wsparcia dla osób uzależnionych;
- Zapewnienie osobom potrzebującym pomocy terapeutycznej;
- Pomoc osobom wykluczonym w pokonywaniu bezradności i przezwyciężenie ich postaw roszczeniowych;
- Rozwijanie solidarności wśród mieszkańców gminy;
- Wyrównywanie szans edukacyjnych osób zagrożonych wykluczeniem społecznym;
- Wspieranie programów aktywności lokalnej na rzecz integracji środowiskowej;
- Wspieranie rodzin w zapewnieniu realizacji obowiązku szkolnego dziecku niepełnosprawnemu;
- Przygotowanie i wdrożenie oferty pedagogicznej dla osób dorosłych;
- Tworzenie warunków do równego dostępu osób niepełnosprawnych w życiu społecznym;
- Prowadzenie szkoleń i warsztatów w zakresie przystosowania do pracy i aktywizacji zawodowej osób niepełnosprawnych;
- Wspieranie akcji promowania twórczości osób niepełnosprawnych.

Cel operacyjny 4: Podniesienie poziomu profilaktyki i leczenia uzależnień.

Działania:

- Prowadzenie punktu terapeutycznego dla osób uzależnionych od alkoholu i ich rodzin;
- Współpraca z Poradnią Uzależnień w Łęczycy w zakresie kierowania osób uzależnionych na leczenie lub badanie biegłego w zakresie uzależnienia;
- Organizowanie wypoczynku letniego z realizacją programów edukacyjno – profilaktycznych dla dzieci i młodzieży z rodzin dotkniętych problemem alkoholizmu;
- Profilaktyczna działalność informacyjna i edukacyjna wśród dzieci i młodzieży w oparciu o istniejącą sieć placówek szkolnych;
- Organizowanie imprez kulturalno – sportowych promujących zdrowy, wolny od nałogów styl życia;
- Organizowanie szkoleń dla nauczycieli, pielęgniarek środowiskowych, sprzedawców napojów alkoholowych;
- Organizowanie wolontariatu zarówno wśród dzieci i dorosłych, którego celem jest wsparcie dla osób dotkniętych uzależnieniem jak i dla ich rodzin;
- Kampania na rzecz przestrzegania prawa przez podmioty zajmujące się sprzedażą alkoholu na terenie gminy;
- Przeciwdziałanie przemocy w rodzinie.

Cel strategiczny 2: Poprawa dostępu do możliwości rozwoju zainteresowań i spędzania wolnego czasu

Cel operacyjny 1: Rozwój instytucji umożliwiających rozbudzanie i realizację zainteresowań.

Działanie:

- Rozwijanie wolontariatu;
- Reaktywacja harcerstwa;
- Tworzenie świetlic środowiskowych i integracyjnych;
- Tworzenie klubów seniora;
- Wspieranie działalności Kół Gospodyń Wiejskich;
- Wspieranie domowych przedszkoli;
- Poszerzanie oferty kulturalnej Ochotniczej Straży Pożarnej;
- Wspieranie rozwoju nowych grup nieformalnych i stowarzyszeń społecznych, kulturalnych i sportowych;
- Tworzenie klubów, zespołów muzycznych, kół.

Cel operacyjny 2: Zwiększenie atrakcyjności oferty kulturalnej dla mieszkańców.

Działanie:

- Organizowanie wyjazdów do opery, teatru, kina, na koncerty, na basen;
- Organizowanie imprez kulturalnych dla społeczności;
- Organizowanie warsztatów np. ceramicznych, teatralnych, poetyckich, kulinarnych i innych dla różnych grup wiekowych;
- Organizowanie spotkań z twórcami kultury – pogadanek, wieczorów autorskich, recitali;
- Wzbogacenie zasobów Gminnej Biblioteki Publicznej;
- Kultywowanie tradycji i rozwijanie twórczości ludowej.

Cel operacyjny 3: Zwiększenie udziału zajęć sportowych w spędzaniu wolnego czasu.

Działanie:

- Organizowanie zajęć fitness dla kobiet;
- Organizowanie rajdów rowerowych;
- Organizowanie wspólnych biegów gminnych i innych imprez sportowych angażujących całą społeczność;
- Organizowanie zawodów i rywalizacji sportowych dla dzieci i młodzieży;
- Organizowanie turnieju sołectw dla dorosłych.

Cel strategiczny 3: Podniesienie poziomu aspiracji i przedsiębiorczości mieszkańców

Cel operacyjny 1: Zwiększenie poziomu aspiracji dzieci i młodzieży.

Działanie:

- Zidentyfikowanie potrzeb dzieci i młodzieży w dziedzinie rozwoju zainteresowań i talentów;
- Organizowanie zajęć pozalekcyjnych i pozaszkolnych atrakcyjnych dla dzieci i młodzieży;
- Organizowanie spotkań z autorytetami i idolami dzieci i młodzieży;
- Wspieranie wymian międzynarodowych i innych działań grup młodzieżowych;
- Organizowanie szkoleń i doradztwa dla młodzieży z zakresu programu Młodzież w Działaniu;
- Organizowanie warsztatów, konkursów, olimpiad, festiwali i przeglądów dokonań dziecięcych i młodzieżowych.

Cel operacyjny 2: Rozwój przedsiębiorczości mieszkańców.

Działania:

- Organizowanie szkoleń, doradztwa i wsparcia dla osób zainteresowanych prowadzeniem własnej działalności gospodarczej;
- Wspieranie rozwoju umiejętności psychospołecznych;
- Nawiązanie kontaktów z przedsiębiorczymi inicjatywami z innych gmin i krajów;
- Organizowanie wizyt studyjnych i czerpanie z dobrych praktyk;
- Organizowanie warsztatów psychologicznych i motywacyjnych;
- Utworzenie doradztwa dla przedsiębiorców.

Cel strategiczny 4: Zwiększenie poziomu integracji społecznej i podniesienie świadomości społecznej mieszkańców

Cel operacyjny 1: Rozwój inicjatyw społecznych i podniesienie poziomu samoorganizacji mieszkańców.

Działanie:

- Organizowanie warsztatów i doradztwa z zakresu działalności społecznej, zakładania stowarzyszeń, mobilizowania ludzi do działania;
- Szkolenie liderów społecznych w pozyskiwaniu środków zewnętrznych (z funduszy krajowych i zagranicznych) na zaspokajanie potrzeb i rozwiązywanie problemów społecznych;
- Organizowanie szkoleń z zakresu dostępu do informacji publicznej;
- Utworzenie punktu informacji obywatelskiej;
- Tworzenie klubów integracji społecznej, centrum aktywności lokalnej.

Cel operacyjny 2: Rozwój mechanizmów integracyjnych w społeczności.

Działanie:

- Wspieranie tworzenia nowych stowarzyszeń na terenie gminy;
- Organizowanie szkoleń z zakresu tworzenia partnerstw lokalnych;
- Organizowanie warsztatów podnoszących umiejętności komunikacyjne, interpersonalne;
- Rozwijanie współpracy międzyinstytucjonalnej;
- Stymulowanie tworzenia projektów partnerskich;
- Stworzenie interaktywnego portalu internetowego, umożliwiającego dostęp do informacji, wymianę opinii i konsultacje społeczne.

4.3.2. System realizacji Aktualizacji Strategii Problemów Społecznych na terenie gminy Daszyna.

Cel strategiczny 1 Zmniejszenie obszarów wykluczenia społecznego			
Cel operacyjny 1 Podniesienie poziomu efektywności polityki społecznej w gminie			
Przykładowe działania/zadania	Realizatorzy/Partnerzy	Termin realizacji	Wskaźniki
1. Szkolenia dla pracowników GOPS	GOPS/organizacje zewnętrzne	2009-2015	Liczba i rodzaj szkoleń; Liczba pracowników GOPS uczestniczących w szkoleniach
Cel operacyjny 2 Zwiększenie motywacji i podniesienie kwalifikacji osób bezrobotnych oraz poszukujących pracy			
Przykładowe działania/zadania	Realizatorzy/Partnerzy	Termin realizacji	Wskaźniki
1. Organizowanie kursów, warsztatów	Szkoły/GOPS/Organizacje pozarządowe	2009-2015	Liczba przeprowadzonych kursów, warsztatów; Liczba uczestników
2. Poradnictwo psychologiczne	GOPS/szkoły	2009-2015	Ilość udzielonych porad; Liczba korzystających z porad
3. Wsparcie doradztwa zawodowego	GOPS/Szkoły	2009-2015	Ilość spotkań, ilość udzielonych porad, ilość osób korzystających z doradztwa
Cel operacyjny 3 Aktywizacja i zwiększenie możliwości reintegracji ze społeczeństwem osób zagrożonych wykluczeniem społecznym			
Przykładowe działania/zadania	Realizatorzy/Partnerzy	Termin realizacji	Wskaźniki
1. Szkolenia dla osób zagrożonych wykluczeniem społecznym	Szkoły/GOPS/organizacje pozarządowe	2009-2015	Liczba i rodzaj szkoleń; Liczba uczestników szkoleń
2. Pomoc terapeutyczna	GOPS/Szkoły	2009-2015	Ilość seansów, liczba korzystających
3. Tworzenie grup wsparcia dla osób uzależnionych	GOPS/Szkoły	2009-2015	Ilość spotkań grupy, ilość uczestników
Cel operacyjny 4 Podniesienie poziomu profilaktyki i leczenia uzależnień			
Przykładowe działania/zadania	Realizatorzy/Partnerzy	Termin realizacji	Wskaźniki
1. Organizowanie wycieczki letniej z realizacją programów edukacyjno-profilaktycznych	GOPS/szkoły	2009-2015	Ilość wycieczek, ilość uczestników

2. Organizowanie imprez promujących zdrowy tryb życia	Szkoły/ organizacje pozarządowe	2009-2015	Ilość imprez, ilość uczestników, poziom wiedzy o zdrowym trybie życia
Cel strategiczny 2			
Poprawa dostępu do możliwości rozwoju zainteresowań i spędzania wolnego czasu			
Cel operacyjny 1			
Rozwój instytucji umożliwiających rozbudzenie i realizację zainteresowań			
Przykładowe działania/zadania	Realizatorzy/Partnerzy	Termin realizacji	Wskaźniki
1.Tworzenie kół zainteresowań	Szkoły/ organizacje pozarządowe	2009-2015	Ilość powstałych kół, liczba uczestników
2.Tworzenie grup tanecznych	Szkoły/ organizacje pozarządowe	2009-2015	Ilość powstałych grup, liczba uczestników
3.Tworzenie świetlic	Szkoły/ organizacje pozarządowe	2009-2015	Ilość powstałych świetlic na terenie gminy, różnorodność zajęć prowadzonych, ilość uczestników
Cel operacyjny 2			
Zwiększenie atrakcyjności oferty kulturalnej dla mieszkańców			
Przykładowe działania/zadania	Realizatorzy/Partnerzy	Termin realizacji	Wskaźniki
1. Organizowanie wyjazdów do kina, teatru, na basen	Szkoły/ organizacje pozarządowe	2009-2015	Ilość wyjazdów, miejsce wyjazdu, ilość uczestników
2. Organizowanie imprez kulturowych dla społeczności	Szkoły/ organizacje pozarządowe	2009-2015	Ilość imprez, częstotliwość, ilość uczestników
3. Organizowanie warsztatów z różnych dziedzin życia	Szkoły/ organizacje pozarządowe	2009-2015	Ilość warsztatów, tematyka, ilość uczestników
Cel operacyjny 3			
Zwiększenie udziału zajęć sportowych w spędzaniu wolnego czasu			
Przykładowe działania/zadania	Realizatorzy/Partnerzy	Termin realizacji	Wskaźniki
1.Organizowanie aerobiku	Szkoły/organizacje pozarządowe	2009-2015	Ilość zajęć, ilość uczestników
2.Organizowanie rajdów pieszych i rowerowych	Szkoły/organizacje pozarządowe	2009-2015	Ilość rajdów, ilość uczestników
3.Organizowanie zawodów dla dzieci i młodzieży	Szkoły/organizacje pozarządowe	2009-2015	Ilość odbytych zawodów, rodzaj, ilość uczestników

Cel strategiczny 3			
Podniesienie poziomu aspiracji i przedsiębiorczości mieszkańców			
Cel operacyjny 1			
Zwiększenie poziomu aspiracji dzieci i młodzieży			
Przykładowe działania/zadania	Realizatorzy/Partnerzy	Termin realizacji	Wskaźniki
1.Organizowanie zajęć pozalekcyjnych	Szkoły/ organizacje pozarządowe	2009-2015	Ilość zajęć, częstotliwość, ilość uczestników
2. Organizowanie spotkań z autorytetami i idolami dzieci i młodzieży;	Szkoły/ organizacje pozarządowe	2009-2015	Ilość spotkań, częstotliwość, ilość uczestników
3.Organizowanie olimpiad, konkursów, festiwali i przeglądów dokonań dzieci i młodzieży	Szkoły/ organizacje pozarządowe	2009-2015	Ilość olimpiad, konkursów, festiwali, ilość uczestników
Cel operacyjny 2			
Rozwój przedsiębiorczości mieszkańców			
Przykładowe działania/zadania	Realizatorzy/Partnerzy	Termin realizacji	Wskaźniki
1.Wyjazdy studyjne	Gmina/Szkoły/ organizacje pozarządowe	2009-2015	Ilość wyjazdów, ilość uczestników, działania podjęte po powrocie
2.Szkolenia dla osób zainteresowanych prowadzeniem własnej działalności gospodarczej	GOPS/Szkoły/ organizacje pozarządowe	2009-2015	Ilość szkoleń, ilość uczestników, ilość powstałych działalności gospodarczych
Cel strategiczny 4			
Zwiększenie poziomu integracji społecznej i podniesienie świadomości społecznej mieszkańców			
Cel operacyjny 1			
Rozwój inicjatyw społecznych i podniesienie poziomu samorealizacji mieszkańców			
Przykładowe działania/zadania	Realizatorzy/Partnerzy	Termin realizacji	Wskaźniki
1.Szkolenie liderów	Gmina/Szkoły/ organizacje zewnętrzne	2009-2015	Ilość szkoleń, ilość uczestników, ilość stworzonych projektów
2.Utworzenie klubu integracji społecznej	Szkoły/ organizacje pozarządowe	2009-2015	Ilość klubów, ilość osób korzystających z porad i ilość osób tworzących klub

Cel operacyjny 2 Rozwój mechanizmów integracji w społeczności			
Przykładowe działania/zadania	Realizatorzy/Partnerzy	Termin realizacji	Wskaźniki
1.Utworzenie portalu internetowego umożliwiającego dostęp	Gmina/Szkoły/ organizacje pozarządowe	2009-2015	Ilość osób odpowiedzialnych za funkcjonowanie portalu, ilość odwiedzin na stronie
2.szkolenie z zakresu budowania partnerstw lokalnych	Szkoły/ organizacje pozarządowe	2009-2015	Ilość szkoleń, ilość uczestników

V Zarządzanie, monitoring i ewaluacja Aktualizacji Strategii Rozwiązywania Problemów Społecznych na terenie gminy Daszyna.

5.1. Zarządzanie realizacją Strategii Rozwiązywania Problemów Społecznych.

Realizacją Strategii Rozwiązywania Problemów Społecznych będzie zarządzał Zespół Zarządzający składający się z m. in. pracowników UG, kierownika GOPS, radnych, przewodniczącego Komisji Oświaty, Kultury, Zdrowia i Spraw Publicznych Rady Gminy, przedstawiciela Gminnej Komisji ds. Profilaktyki i Rozwiązywania Problemów Alkoholowych, przedstawicieli szkół oraz grup i instytucji społecznych.

Zostanie on powołany Zarządzeniem Wójta w ciągu trzech miesięcy od dnia przyjęcia SRPS lub jej aktualizacji na mocy uchwały Rady Gminy.

Do zadań Zespołu Zarządzającego należy m. in.:

- zbieranie danych statystycznych i finansowych na temat postępów wdrażania oraz przebiegu realizacji projektów – sprawozdania z poszczególnych podmiotów realizujących projekty (instytucji publicznych i niepublicznych),
- przygotowywanie rocznego Raportu na temat wdrażania strategii, który będzie przedstawiany Wójtowi do 31 stycznia następnego roku, a następnie do 31 marca przekazywany przez Wójta do zatwierdzenia Radzie Gminy,
- przygotowywanie Planu Działania na kolejny rok z uwzględnieniem planowania budżetu gminy – zapewnienie wkładu własnego do projektów przygotowywanych do funduszy zewnętrznych,
- nadzór nad realizacją celów i działań przewidzianych w SRPS,

- zapewnienie przygotowania i wdrożenia działań/zadań w zakresie informacji i promocji SRPS.

Pracami Zespołu Zarządzającego kieruje Koordynator realizacji SRPS. Rolę Koordynatora pełni Sekretarz Gminy przy ścisłej współpracy Kierownika GOPS.

Zadania Koordynatora SRPS:

- 1) Kierowanie pracami Zespołu Zarządzającego,
- 2) Bieżąca analiza stanu realizacji SRPS,
- 3) Obserwacja uwarunkowań wewnętrznych i zewnętrznych wpływających lub mogących wpłynąć na realizację Strategii,
- 4) Nadzór nad promocją Strategii i zapewnienie mieszkańcom dostępu do informacji,
- 5) Wypracowywanie kryteriów oceny stanu realizacji Planu Działania.

Roczny Plan Działania będzie przyjmowany przez Zespół Zarządzający Strategią, zgodnie z wzorem zamieszczonym poniżej:

Nazwa projektu/ działania/ zadania	Opis, etapy/ spodziewane rezultaty	Związek z celami	Termin		Koordynator	Koszt i źródła finansowania
			rozpoczęcia	zakończenia		

Procedura zarządzania Strategią będzie przedstawiać się następująco:

Rodzaj działania	Zadania	Podmiot koordynująca/Osoba odpowiedzialna	Częstotliwość
Promocja	<ul style="list-style-type: none"> – na zebraniach wiejskich, – na stronie internetowej gminy i partnerów, – na tablicach ogłoszeń, – we wkładce prasowej, – w bibliotekach i innych placówkach (np. podczas zebrań rodziców) – ogłoszenia parafialne 	<ul style="list-style-type: none"> – sołtys wsi – Koordynator – sołtys na prośbę Koordynatora – Koordynator – Koordynator – -Koordynator 	<ul style="list-style-type: none"> – raz do roku – przed i bezpośrednio po realizacji każdego projektu, – jak wyżej – -jak wyżej
Realizacja projektów	Zgodnie z rocznymi Planami Działania przyjmowanymi na każdy rok	Zespół Zarządzający	Zgodnie z harmonogramem
Monitoring (obserwacja)	Zgodnie z celami strategicznymi	Zespół Zarządzający	Zgodnie z harmonogramem, Podsumowanie raz na rok do końca stycznia następnego roku
Ewaluacja (ocena)	Porównanie osiągniętych rezultatów z założeniami	Zespół Zarządzający	Raz w roku do końca stycznia następnego roku
Aktualizacja	Zgodnie z wynikami ewaluacji	Zespół Zarządzający	W miarę potrzeb. Nie mniej niż raz na 3 lata

5.2. Monitoring realizacji Strategii.

Monitoring będzie polegał na systematycznym gromadzeniu i opracowywaniu informacji i danych zbieranych od wszystkich realizatorów projektów w ramach SRPS. Proces ten będzie służył identyfikacji osiągniętych wskaźników i rezultatów oraz porównanie ich zgodności z założeniami SRPS. Monitoring SRPS będzie również narzędziem kontroli zgodności działań z harmonogramem SRPS.

Wskaźniki monitoringu:

- liczba osób mających problemy opiekuńczo – wychowawcze, którym skutecznie udzielono pomocy,
- liczba osób uchronionych przed przemocą w rodzinie,
- liczba osób, które podjęły leczenie odwykowe,
- ilość zorganizowanych kampanii na rzecz profilaktyki antyalkoholowej i antynarkotykowej oraz liczba osób, do których dotarły materiały i

- ulotki informujące o zagrożeniu związanym z tymi patologiami w ramach systemu sieciowej pomocy,
- liczba atrakcji (zajęć, imprez, itp.) organizowanych, głównie dla dzieci i młodzieży, mających na celu rozwój zainteresowań oraz promocję zdrowego stylu życia,
 - procentowy wzrost mieszkańców zadowolonych z jakości życia w gminie,
 - ilość nowych form działalności gospodarczej,
 - liczba rolników, którzy przejdą proces reorientacji zawodowej,
 - liczba nowopowstałych stowarzyszeń,
 - liczba nowopowstałych grup nieformalnych,
 - liczba odbytych szkoleń o tematyce społeczno – obywatelskiej,
 - liczba osób, które podniosły swoje kwalifikacje w dziedzinie pisania projektów,
 - liczba projektów, które pozyskały dofinansowanie z funduszy zewnętrznych,
 - liczba nowopowstałych świetlic,
 - ilość działających zespołów, grup, kół, klubów,
 - liczba funkcjonujących klubów seniora,
 - liczba funkcjonujących przedszkoli,
 - liczba osób, które zdobędą umiejętność pływania,
 - ilość zlikwidowanych barier architektonicznych,
 - liczba dzieci niepełnosprawnych, którym udzielono pomocy finansowej,
 - liczba osób bezrobotnych korzystających ze świadczeń socjalnych,
 - liczba dzieci, młodzieży i dorosłych uczestniczących w programach profilaktyczno-edukacyjnych.

Rezultaty:

- poprawienie mobilności zawodowej mieszkańców gminy,
- podniesienie poziomu przedsiębiorczości społeczności lokalnej,
- uwzględnianie potrzeb osób niepełnosprawnych,
- podniesienie poziomu wykształcenia mieszkańców gminy poprzez przedsięwzięcia oświatowe,
- stworzenie warunków do zdobycia nowych kwalifikacji,
- spadek poziomu ubóstwa,
- zapewnienie powszechnego dostępu do informacji (w ramach budowy społeczeństwa informacyjnego),
- podniesienie kwalifikacji mieszkańców,
- poprawa adaptacyjności mieszkańców,
- wyrównanie szans edukacyjnych dzieci i młodzieży.

5.3. Ewaluacja wdrażania Strategii Rozwiązywania Problemów Społecznych.

Dane zebrane i opracowane w procesie monitoringu posłużą do ewaluacji Strategii.

Ogólnym celem ewaluacji jest podwyższanie stopnia adekwatności, efektywności i znaczenia rezultatów wynikających z realizacji SRPS. Głównym zadaniem jest dążenie do stałego ulepszania skuteczności i efektywności interwencji, rozumiane nie tylko, jako pozytywne efekty społeczne lub gospodarcze związane bezpośrednio z programem, lecz także, jako zwiększenie przejrzystości i promowania działań podejmowanych przez władze publiczne.

Główne zastosowania ewaluacji:

- identyfikacja słabych i mocnych stron,
- oszacowanie możliwości i ograniczeń,
- usprawnienie zarządzania,
- wskazanie kierunków rozwoju i priorytetów działań,
- poprawianie błędów,
- dla celów odpowiedzialności,
- wsparcie alokacji zasobów finansowych,
- ulepszenie procesu decyzyjnego.

W szczególności zadaniem ewaluacji jest dostarczenie odpowiednim odbiorcom dokładnych ocen stanu wdrożenia programów w zakresie:

- działania programów,
- wydajności i trwałości w stosunku do założonych celów,
- wpływu na problemy, do których odnoszą się programy,
- wyciągniętych wniosków w celu poprawy wdrożenia programów i projektowania nowych programów,
- identyfikacji dobrych praktyk o potencjalnym szerszym zastosowaniu.

Ewaluacja SRPS będzie dokonywana w trakcie prac nad rocznym Raportem z wdrażania. Wnioski z ewaluacji i rekomendacje na przyszłość będą stanowić jeden z elementów aktualizacji Strategii.

5.4. Kolejne aktualizacje Strategii Rozwiązywania Problemów Społecznych.

Aktualizacja Strategii będzie dokonywana, co najmniej raz na trzy lata. Dokument ten jest „otwarty” na społeczną dyskusję oraz wszelkie konstruktywne uwagi i wnioski. Aktualizacja będzie dokonywana w wyniku monitoringu zjawisk społecznych rodzących zapotrzebowanie na pomoc społeczną i potrzeby wynikające z aktualnej sytuacji społeczno – gospodarczej w gminie. Długookresowy charakter planowania strategicznego w zakresie problematyki społecznej wymaga stałego śledzenia zmian prawnych, gospodarczych, politycznych, społecznych i ich uwzględnienia w Strategii. Dlatego wprowadzanie zmian w zapisach Strategii jest niezbędne.

Proces ten powinien przebiegać tak jak podczas opracowywania aktualizacji GSRPS w ramach PPWOW, a mianowicie:

1. Aktualizacja danych statystycznych z ostatnich 3 lat;
2. Badania ankietowe na temat postrzegania przez mieszkańców gminy problemów społecznych i sposobów ich rozwiązywania;
3. Powołanie Zespołu Warsztatowego ds. Aktualizacji Strategii – Zarządzeniem Wójta;
4. Przeprowadzenie, co najmniej jednego warsztatu partycypacyjnego z udziałem mieszkańców poświęconego analizie problemów społecznych i projektowaniu działań;
5. Przyjęcie Aktualizacji GSRPS Uchwałą Rady Gminy.

W trakcie weryfikacji mogą powstawać zupełnie nowe cele szczegółowe i projekty dotyczące tych aspektów życia w gminie, które dotychczas nie zostały ujęte.

Gminna Strategia Rozwiązywania Problemów Społecznych jest dokumentem dynamicznym, żywym, uwzględniającym procesualność życia społecznego.

Zakończenie

Realizacja strategii powinna przyczynić się do osiągnięcia zamierzonego celu nadrzędnego. Będzie ona na bieżąco monitorowana. Monitorowanie umożliwi:

- bieżącą ocenę realizacji programów i zadań oraz osiągania celów,
- prognozowanie ewentualnych zmian warunków realizacji,
- dokonanie bieżących korekt i poprawek,
- podjęcie działań zabezpieczających i naprawczych,
- informowanie społeczności lokalnej o uzyskanych wynikach.

Władze gminy, przedstawiając niniejszy dokument mają nadzieję, że stanie się on ważnym wydarzeniem w rozwoju wspólnoty samorządowej, jest wyrazem dążeń i aspiracji jej mieszkańców oraz wskazuje jasno wytyczony, możliwy do zrealizowania cel. Jego osiągnięcie nie będzie jednak możliwe, bez wysiłku całej wspólnoty samorządowej.

Przygotowana Strategia Rozwiązywania Problemów Społecznych gminy Daszyna jest instrumentem, który pozwoli w sposób planowy i celowy wykorzystać zewnętrzne i wewnętrzne szanse na ograniczenie patologii społecznych, co pozwoli gminie zmniejszać środki przeznaczane na opiekę społeczną i wykorzystywać je na cele prorozwojowe.