

MIEJSCOWY PLAN ZAGOSPODAROWANIA PRZESTRZENNEGO DLA FRAGMENTU OBRĘBU PGR OPIESIN

RYSUNEK PLANU

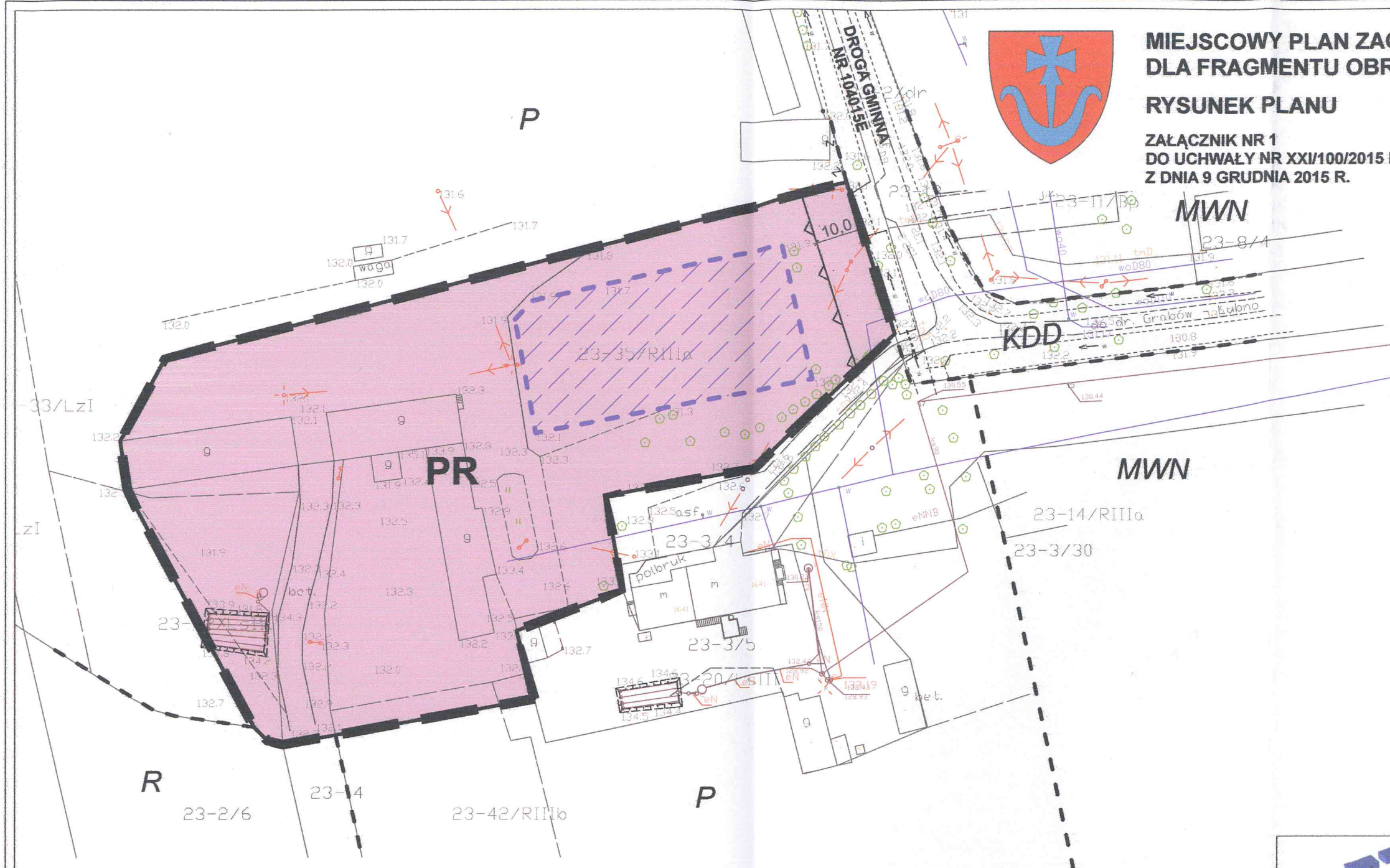
ZAŁĄCZNIK NR 1
DO UCHWAŁY NR XXI/100/2015 RADY GMINY W DASZYNIE
Z DNIA 9 GRUDNIA 2015 R.

OZNACZENIA OBOWIĄZUJĄCE

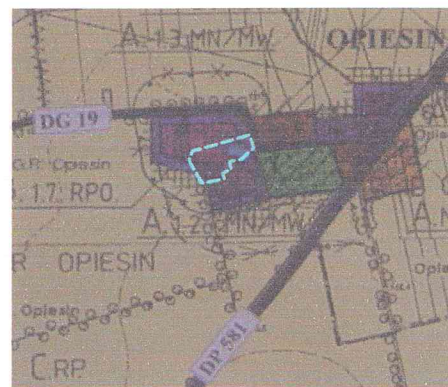
- GRANICA OBSZARU OBJĘTEGO PLANEM
- LINIE ROZGRANICZAJĄCE TERENY
O RÓŻNYM PRZEZNACZENIU
LUB RÓŻNYCH ZASAD ZAGOSPODAROWANIA
- NIEPRZEKRACZALNA LINIA ZABUDOWY
- PR** TEREN OBIEKTÓW ZWIĄZANYCH Z PRODUKCJĄ
W GOSPODARSTWACH ROLNYCH
- ZBIORNIK WODNY DO ZACHOWANIA

OZNACZENIA INFORMACYJNE

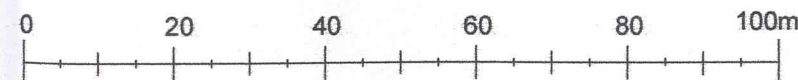
- LINIE ROZGRANICZAJĄCE TERENY O RÓŻNYM
PRZEZNACZENIU LUB RÓŻNYCH ZASAD
ZAGOSPODAROWANIA POZA OBSZAREM PLANU
(MWN - tereny zabudowy mieszkaniowej
wielorodzinnej i jednorodzinnej, P - tereny obiektów
produkcyjnych, składów i magazynów, R - tereny
rolnicze, KDD - tereny dróg dojazdowych)



WYRYS ZE STUDIUM UWARUNKOWAŃ I KIERUNKÓW ZAGOSPODAROWANIA
PRZESTRZENNEGO GMINY DASZYNA, PRZYJĘTEGO UCHWAŁĄ NR 146/XXVI/01
RADY GMINY W DASZYNIE Z DNIA 15 MARCA 2001 R.



- GRANICE OBSZARU OBJĘTEGO
PLANEM
- TERENY ZABUDOWY MIESZKANIOWEJ
WG. RYSUNKU OBOWIĄZUJĄCEGO PLANU
- TERENY AKTYWNOŚCI GOSPODARCZEJ
WG. RYSUNKU OBOWIĄZUJĄCEGO PLANU
- PARKI WIEJSKIE
- DROGI POWIATOWE
- DROGI GMINNE



Opracowano na mapie zasadniczej
w skali 1:1000 uzyskanej z zasobów
państwowego zasobu geodezyjnego
i kartograficznego prowadzonego
przez Starostwo Powiatowe
w Łęczycy - Powiatowy Ośrodek
Dokumentacji Geodezyjnej.

PRZEWODNICZĄCY
RADY GMINY
Marek Chwiałkowski

INTEKPROJEKT
GABRIEL FERLIŃSKI
90-265 ŁÓDŹ, UL. PIOTRKOWSKA 50/5, TEL. 42 630 51 94
PRACOWNIA@INTEKPROJEKT.PL, WWW.INTEKPROJEKT.PL

| | | | | |
|-------------|---|--------|-----------|---------------|
| TEMAT: | MIEJSCOWY PLAN ZAGOSPODAROWANIA PRZESTRZENNEGO DLA FRAGMENTU OBRĘBU PGR OPIESIN | | | |
| AUTOR: | mgr inż. arch. Gabriel Ferliński uprawniony do sporządzania mpzp na podstawie art. 5 pkt 3 i 4 ustawy z dnia 27 marca 2003 r. opizp | | | |
| WSPÓŁPRACA: | mgr inż. arch. Magdalena Kubiak uprawniona do sporządzania mpzp na podstawie art. 5 pkt 4 ustawy z dnia 27 marca 2003 r. opizp | | | |
| RYSUNEK: | RYSUNEK PLANU | | | |
| DATA: | GRUDZIEŃ 2015 | SKALA: | 1 : 1 000 | ZAŁĄCZNIK: 1. |