

MIEJSCOWY PLAN ZAGOSPODAROWANIA PRZESTRZENNEGO DLA FRAGMENTU MIEJSCOWOŚCI DASZYNA

RYSUNEK PLANU

ZAŁĄCZNIK NR 1
DO UCHWAŁY NR X/43/2015 RADY GMINY W DASZYNI
Z DNIA 7 MAJA 2015 R.


OZNACZENIA OBOWIĄZUJĄCE

- GRANICA OBSZARU OBJĘTEGO PLANEM
- LINIE ROZGRANICZAJĄCE TERENY
O RÓŻNYM PRZEZNACZENIU
LUB RÓŻNYCH ZASAD ZAGOSPODAROWANIA
- NIEPRZEKACZALNE LINIE ZABUDOWY
- U** TEREN ZABUDOWY USŁUGOWEJ
- KDD** TEREN DROGI DOJAZDOWEJ
- GRANICE STREFY OCHRONY STANOWISK
ARCHEOLOGICZNYCH
- LINIA ELEKTROENERGETYCZNA 15KV
DO PRZEBUDOWY LUB SKABLOWANIA

OZNACZENIA INFORMACYJNE

- DK nr 91** DROGA KRAJOWA NR 91

WYRYS ZE STUDIUM UWARUNKOWAŃ I KIERUNKÓW
ZAGOSPODAROWANIA PRZESTRZENNEGO GMINY
DASZYNA, PRZYJĘTEGO UCHWAŁĄ NR 146/XXVI/01
RADY GMINY W DASZYNI Z DNIA 15 MARCA 2001 R.


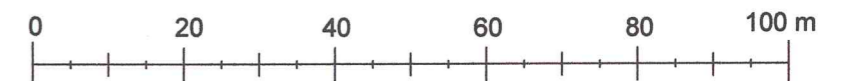


LEGENDA

- GRANICE OBSZARU
OBJĘTEGO PLANEM
- TERENY ZABUDOWY MIESZKANIOWEJ
WG. RYSUNKU OBOWIĄZUJĄCEGO
PLANU
- TERENY DO OBJĘCIA MIEJSCOWYM
PLANEM ZAGOSPODAROWANIA
PRZESTRZENNEGO
- ISTNIEJĄCE LINIE ŚWIATŁOWODOWE

Opracowano na mapie zasadniczej w
skali 1:1000 uzyskanej z zasobów
państwowego zasobu geodezyjnego i
kartograficznego prowadzonego
przez Starostwo Powiatowe w
Łęczycy - Powiatowy Ośrodek
Dokumentacji Geodezyjnej.

PRZEWODNICZĄCY
RADY GMINY
Marek Chwiatkowski



INTEKPROJEKT
GABRIEL FERLIŃSKI
90-265 ŁÓDŹ, UL. PIOTRKOWSKA 50/5, TEL. 42 630 51 54
PRACOWNIA@INTEKPROJEKT.PL WWW.INTEKPROJEKT.PL

TEMAT:	MIEJSCOWY PLAN ZAGOSPODAROWANIA PRZESTRZENNEGO DLA FRAGMENTU MIEJSCOWOŚCI DASZYNA		
AUTOR:	mgr inż. arch. Gabriel Ferliński uprawniony do sporządzania mpzp na podstawie art. 5 pkt 3 i 4 ustawy z dnia 27 marca 2003 r. opizp		
WSPÓŁPRACA:	mgr inż. arch. Magdalena Kubiak uprawniona do sporządzania mpzp na podstawie art. 5 pkt 4 ustawy z dnia 27 marca 2003 r. opizp		
DATA:	MAJ 2015	SKALA:	1 : 1 000
		ZAŁĄCZNIK:	1.