

**Uchwała Nr XIV/73/2011r.**

**Rady Gminy w Daszynie**

z dnia 05 września 2011r.

**w sprawie zatwierdzenia**

**„Planu Odnowy Miejscowości Daszyna na lata 2011-2018”**

Na podstawie art. 18 ust.2 pkt 6 ustawy z dnia 8 marca 1990 r. o samorządzie gminnym (t.j. Dz. U. z 2001 r. Nr 142, poz. 1591); Zmiany tekstu jednolitego wymienionej ustawy ogłoszone zostały w Dz. U. z 2002 r. Nr 23, poz. 220 i Nr 62, poz. 558, Nr 113, poz. 984, Nr 153, poz. 1271, Nr 214, poz. 1806; z 2003 r. Nr 80, poz. 717 i Nr 162, poz. 1568; z 2004 r. Nr 102, poz. 1055, Nr 116, poz. 1203; z 2005 r. Nr 172 poz. 1441, Nr 175 poz.1457; z 2006 r. Nr 17 poz.128, Nr 181 poz.1337; z 2007r. Nr 48 poz. 327, Nr 138 poz. 974, Nr 173 poz. 1218, Nr 180, poz. 1111, Nr 223, poz. 1458, Nr 52 poz.420,Nr 157,poz.1241, z 2010 NR 28, poz. 142 i 146, NR 106, poz. 675, z 2011 Nr 21, poz. 113, Nr 117, poz. 679) oraz art. 16 ust. 1 i 3 ustawy z dnia 20 lipca 2000r. o ogłaszaniu aktów normatywnych i niektórych innych aktów prawnych (t.j. Dz. U. z 2010r. Nr 17 poz. 95, z 2011 Nr 117, poz. 676 uchwała się, co następuje:

§ 1. Zatwierdza się „Plan Odnowy Miejscowości Daszyna na lata 2011-2018” przyjęty Uchwałą nr 1/2011 Zebrania Wiejskiego wsi Daszyna i Walew z dnia 30.08.2011 r., stanowiącą załącznik Nr 1 do niniejszej uchwały.


§ 2. Wykonanie uchwały powierza się Wójtowi Gminy Daszyna.

§3. Traci moc uchwała nr XLIX/204/2010r. Rady Gminy w Daszynie z dnia 16 lutego 2010r. w sprawie zatwierdzenia „Planu Odnowy Miejscowości Daszyna na lata 2010-2016”

§ 4. Uchwała wchodzi w życie z dniem podjęcia.

PRZEWODNICZĄCY  
RADY GMINY  
*Grzegorz Zduńczyk*

Załącznik nr 1 do Uchwały Nr XIV/ 73 /2011r.  
Rady Gminy w Daszynie z dnia 05 września 2011r.



# **PLAN ODNOWY MIEJSCOWOŚCI**

Daszyna

**NA LATA 2011 – 2018**

Daszyna, wrzesień 2011 r.

## Spis treści

|   |    |
|---|----|
| Wstęp.....  | 3  |
| 1. Charakterystyka Daszyny.....                                       | 4  |
| 1.1 Położenie .....   | 4  |
| 1.2 Przynależność administracyjna .....                               | 5  |
| 1.3 Powierzchnia .....  | 5  |
| 1.4 Liczba ludności .....   | 5  |
| 1.5 Historia Daszyny.....   | 5  |
| 2. Inwentaryzacja zasobów służących odnowie<br>miejscowości.....      | 6  |
| 2.1 Zasoby przyrodnicze .....   | 6  |
| 2.2 Dziedzictwo kulturowe .....                                       | 7  |
| 2.3 Infrastruktura społeczna .....                                    | 8  |
| 2.4 Obiekty i tereny .....  | 9  |
| 2.5 Infrastruktura techniczna.....                                    | 9  |
| 2.6 Gospodarka i rolnictwo.....                                       | 9  |
| 3. Analiza SWOT.....  | 10 |
| 4. Planowane kierunki rozwoju.....                                    | 12 |
| 4.1 Wizja rozwoju Daszyny.....  | 12 |
| 4.2 Cele strategiczne, operacyjne i działania .....                   | 12 |
| 4.3 Szacunkowy koszt i harmonogram planowanych<br>przedsięwzięć ..... | 15 |
| 5. System wdrażania i monitoringu.....                                | 16 |
| Podsumowanie.....   | 17 |

## WSTĘP

Plan Odnowy Miejscowości jest jednym z elementów wpływających na rozwój, odnowę wsi oraz poprawę warunków pracy i życia mieszkańców. Opracowanie i uchwalenie takiego dokumentu stanowi niezbędny warunek przy ubieganiu się o środki finansowe w ramach Działania Odnowa i Rozwój Wsi, który finansowaniu obejmuje projekty z zakresu:

1. Budowy, przebudowy, remontu lub wyposażenia obiektów publicznych pełniących funkcje publiczne, społeczno-kulturalne, rekreacyjne i sportowe;
2. Budowy, przebudowy, remontu lub wyposażenia obiektów służących promocji obszarów wiejskich, w tym propagowaniu i zachowaniu dziedzictwa historycznego, tradycji, sztuki oraz kultury;
3. Kształtowania obszaru przestrzeni publicznej;
4. Budowy remontu lub przebudowy infrastruktury związanej z rozwojem funkcji turystycznych, sportowych lub społeczno-kulturalnych;
5. Zakupu obiektów charakterystycznych dla tradycji budownictwa w danym regionie, w tym budynków będących zabytkami, z przeznaczeniem na cele publiczne;
6. Odnowienia, eksponowania lub konserwacji lokalnych pomników historycznych, budynków będących zabytkami lub miejscami pamięci;
7. Kultywowania tradycji społeczności lokalnej oraz tradycyjnych zawodów.

Planu Odnowy Miejscowości, jest dokumentem zgodnym ze strategicznymi dokumentami gminnymi, a mianowicie:

- Planem Rozwoju Lokalnego Gminy Daszyna 2008 – 2013,
- Aktualizacją Gminnej Strategii Rozwiązywania Problemów Społecznych na lata 2009 – 2015,
- Lokalną Strategią Rozwoju na lata 2009-2015 dla Stowarzyszenia Rozwoju Gmin „Centrum”

Plan Odnowy Miejscowości Daszyna jest dokumentem o charakterze strategicznym i ma na celu stworzenie szczegółowej koncepcji oraz wizji rozwoju miejscowości.

Na odnowę i rozwój wsi składa się wiele działań, wśród których pierwsze miejsce zajmuje aktywność, zaangażowanie i solidarna postawa mieszkańców.

W związku z powyższym w przygotowaniu dokumentu uczestniczyli mieszkańcy Daszyny.

Plan Odnowy Miejscowości zawiera działania długofalowe, określone w horyzoncie czasowym na lata 2010 – 2016. Określa generalny kierunek rozwoju oraz przedstawia metody i narzędzia jego wdrażania. Ponadto umożliwia planowe realizowanie działań ukierunkowanych na tworzenie jak najkorzystniejszych warunków rozwoju wsi i życia mieszkańców.

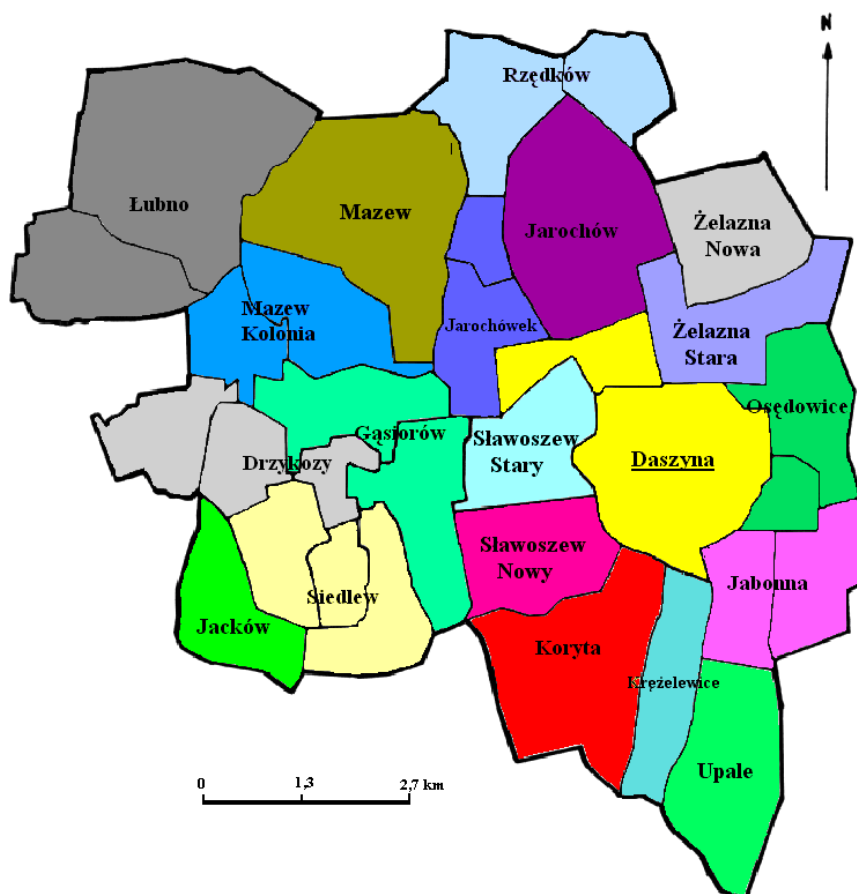
## 1. Charakterystyka Daszyny

### 1.1. Położenie

Miejscowość Daszyna leży w północnej części powiatu łęczyckiego, przy trasie nr 1, biegnącej z południa na północ, od Cieszyna - Katowic - Łodzi - Łęczycy - Daszyny - Włocławka - Torunia do Gdańska. Trasa ta w odległości o 11 km Krośniewicach, krzyżuje się z drogą nr 2 (Terespol - Warszawa - Kutno - Krośniewice - Poznań - Świecko).

Wieś Daszyna to miejscowość jednego z dwudziestu sołectw znajdujących się na terenie Gminy Daszyna.

Rys. 1. Położenie sołectwa Daszyna na tle Gminy Daszyna



## 1.2. Przynależność administracyjna

Wieś Daszyna należy do sołectwa Daszyna, leżącego na terenie Gminy Daszyna. W skład sołectwa Daszyna wchodzi dwie wsie, a mianowicie Daszyna i Walew. Gmina wiejska Daszyna położona jest w północnej części Województwa Łódzkiego w powiecie łęczyckim.

## 1.3 Powierzchnia

Miejscowość Daszyna zajmuje łącznie powierzchnię w 410 ha

W skład powierzchni ogólnej wchodzi:

- Grunty orne – 405,11 ha,
- Łąki i pastwiska – 2,49 ha,
- Inne grunty – 2,4 ha.

## 1.4. Liczba ludności

Tab. 1. *Ludność w sołectwie Daszyna z podziałem na miejscowości*

| Lp.   | Nazwa miejscowości sołectwa Daszyna | Liczba ludności | Liczba mieszkańców pełnoletnich |
|-------|-------------------------------------|-----------------|---------------------------------|
|       |                                     | 31.12.2010r.    | 31.12.2010r.                    |
| 1     | <b>Daszyna</b>                      | <b>616</b>      | <b>496</b>                      |
| 2     | <b>Walew</b>                        | <b>28</b>       | <b>23</b>                       |
| Razem |                                     | <b>644</b>      | <b>519</b>                      |

## 1.5. Historia Daszyny

Historia Daszyny sięga XV wieku. Najstarszy zapis jej dotyczący widnieje pod datą 1423 rok. Przed 1939 rokiem dwór i folwark należały do rodziny Wieszczyckich herbu Grzymała. W 1927 roku dziedzic Mateusz Wieszczycki ofiarował plac, 40 tys. cegły i 40 tys. zł na budowę kościoła w Daszynie. Na początek chciano podobno przenieść tutaj kościółek ze Sławoszewa. Nie zgodzili się na to mieszkańcy Sławoszewa i właściciele dworu Schlosserowie. W tej sytuacji Wieszczycki darowiznę pieniężną rozłożył na 40 lat. Sprawa budowy z tego powodu odwlokła się w czasie. Potem przyszła wojna, która przekreśliła wszystkie plany, a mieszkańcy podzielili los wszystkich Polaków z Kraju Warty: wysiedlenia, wywózki i ciężka praca u Niemców. Po zakończeniu wojny majątek Wieszczyckich został

rozparcelowany. Dworek wraz z parkiem i zabudowaniami gospodarskimi stał się własnością państwa. Od 1949r. datuje się w Daszynie działalność bankowa. Założnikiem przyszłego banku stał się Punkt Kasowy, który w 1967r. został przekształcony w Filię Banku w Łęczycy. W 1956r. z Funduszu Odbudowy Stolicy wybudowano w Daszynie Wiejski Dom Kultury. W owym czasie spełniał on ważną rolę kulturotwórczą. Obecnie użytkuje go szkoła ze względu na trudności lokalowe. Piękną kartę w przeszło 50-letniej działalności zapisała w Daszynie Gminna Spółdzielnia „Samopomoc Chłopska”. Jej początków należy szukać we wsi Stara Żelazna, kiedy to w 1947r. kilku miejscowych rolników powołało do życia spółdzielnię, potocznie zwaną „Żeleźnianka”. Dała ona podwaliny pod rozwój późniejszych Gminnych Spółdzielni. Działalność GS w Daszynie rozpoczęła się od założenia sklepów spożywczych, później rozszerzyła ją o skup złomu, zbóż, warzyw. W 1958r. rozpoczęła pracę piekarnia. Obecnie sytuacja gospodarcza i finansowa Spółdzielni jest trudna, spadły obroty, zmniejszono liczbę pracowników.

Należy dodać, że Daszyna w 1955r. została zelektryfikowana jako jedna z pierwszych wsi. W Kronice zanotowano m.in. „We wszystkich domach chłopskich zabłysło światło z żarówki. Cała wieś obchodziła w dniu tym święto gromadzkie. Lampy naftowe zachowano na pamiątkę.”

Jeszcze do roku 1996 przez Daszynę kursowała, przez ponad 80 lat, kolej wąskotorowa relacji Krośniewice – Ozorków, zwana pieszczotliwie „ciuchcią”, „czajnikiem”, „kolejką”. Przez długie lata spełniała ważną rolę jedynej, do czasu rozwoju komunikacji autobusowej PKS, bardzo taniego środka przewozu osób i towarów. Po kolejce zostały zarastające chwastami tory, zrujnowane przystanki i ciepłe wspomnienia tych, którzy przez lata korzystali z jej usług.

## **2. Inwentaryzacja zasobów służących odnowie miejscowości**

### *2.1. Zasoby przyrodnicze*

Krajobraz naturalny jest mocno przekształcony w wyniku prowadzenia intensywnej działalności mieszkańców na przestrzeni setek lat. Urozmaiceniem i dopełnieniem szaty roślinnej są również niewielkie zadrzewienia i zarośla śródpolne tzw. *czyżnie* złożone z tarniny, dzikich róż, jeżyn, głogów, dzikiego bzu i innych. Pola, łąki i nieużytki porośnięte są licznymi gatunkami roślin synantropijnych, wśród których występują gatunki pospolite zwane chwastami jak: komosa biała, rdest ptasi, przetacznik i wiele innych. W parku w Daszynie jest wiele pomników przyrody, w tym niezwykle rzadkie okazy wiązu szypułkowego, jesionu wyniosłego, igliczni trójcierniowej, dębu szypułkowego i innych.

## 2.2. Dziedzictwo kulturowe

W Daszynie zachował się dotąd zabytkowy dworek szlachecki z początku XIX wieku. Zbudowany jest na planie prostokąta, z naczółkowym dachem, podpiwniczony, o konstrukcji zrębowej. Dom ma dwa ganki: jeden od strony podjazdu i drugi półkolisty od ogrodu. Wkład wnętrza - dwutraktowy, charakterystyczny dla dworców szlacheckich, z sienią na osi. Zachowały się także stare piece kaflowe, kominek i posadzki.

*Rys. 2 Dworek szlachecki w Daszynie*



*Źródło: [www.daszyna.bipst.pl](http://www.daszyna.bipst.pl)*

Wokół dworu rozciąga się 10-hektarowy park krajobrazowy typu angielskiego, mocno przerzedzony, zajmujący teren o obrysie w kształcie litery "L", ogrodzony.

*Rys. 3 Park w Daszynie*



*Źródło: [www.daszyna.bipst.pl](http://www.daszyna.bipst.pl)*



Do dworu prowadzi szpaler kasztanowy. W drzewostanie jest wiele pomników przyrody, w tym niezwykle rzadkie okazy wiązu szypułkowego, jesionu wyniosłego, igliczni trójcierniowej, dębu szypułkowego i innych.

W latach 60. i 70. odbywały się w Daszynie zjazdy przyjaciół przyrody, którzy podziwiali bogactwo i różnorodność drzew w parku.

*Rys. 4 Szpaler kasztanowy w parku w Daszynie*



*Źródło: [www.daszyna.bipst.pl](http://www.daszyna.bipst.pl)*

### *2.3. Infrastruktura społeczna*

W Daszynie mieści się Gimnazjum, Szkoła Podstawowa, Biblioteka Publiczna, poczta, filia banku spółdzielczego w Daszynie, posterunek policji, kwaciarnia, NZOZ „LILMED” apteka, sklepy spożywcze oraz rolnicze, filia Giełdy Rolnej ZOLA sp. j. zajmująca się sprzedażą opału, nawozów i materiałów budowlanych, piekarnia, GS Samopomoc Chłopska, Spółdzielnia Usługowo- Handlowa Rol-Dasz. W 2009r. w Daszynie zostało otworzone Przedszkole dla dzieci w wieku 3-5 lat. Warto wspomnieć, że przy gimnazjum budowane jest centrum sportowo-rehabilitacyjne. Na poddaszu tego budynku planowana jest ogólnodostępna świetlica wiejska, która pełnić będzie funkcję społeczno-kulturalną.

#### *2.4. Obiekty i tereny*

Obszar w pobliżu oraz ten, na którym budowane jest Centrum Sportowo-Rehabilitacyjne, a mianowicie działka nr 27, ma szczególne znaczenie dla miejscowej i gminnej społeczności. Planowana inwestycja na wyżej wymienionym obszarze - Budowa pomieszczeń świetlicy w budynku Centrum Sportowo-Rehabilitacyjnym w Daszynie podniosą cechy funkcjonalno – przestrzenne miejscowości, spowodują wzrost poziomu kulturalnego i pobudzą integrację mieszkańców Daszyny. Budowa świetlicy posłuży integracji społeczności sołectwa Daszyna.

Niniejszy obszar z uwagi na charakter społeczno-kulturalny niewątpliwie sprzyja w nawiązywaniu kontaktów społecznych oraz integracji.

#### *2.5 Infrastruktura techniczna*

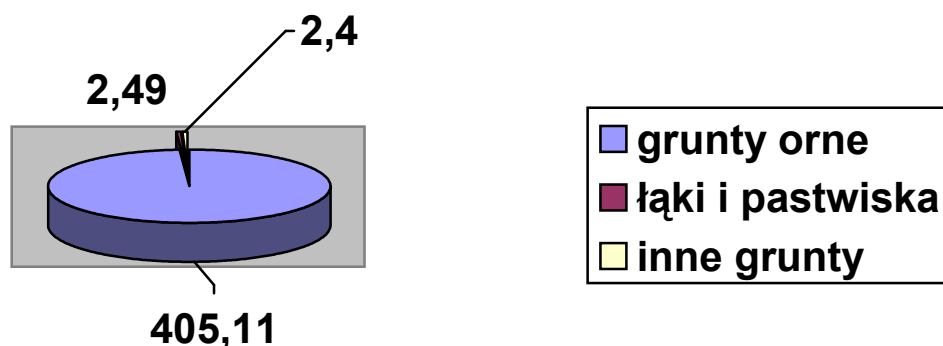
Ilość gospodarstw w miejscowości Daszyna wynosi 66, każde gospodarstwo korzysta z sieci elektrycznej i wodociągowej. Miejscowość jest również wyposażona w infrastrukturę telekomunikacyjną. Mankamentem jest brak pełnej sieci kanalizacyjnej.

#### *2.6. Gospodarka i rolnictwo*

Daszyna jest to wieś typowo rolnicza. Użytki rolne zajmują tu 410 ha, w tym:

- Grunty orne – 405,11 ha,
- Łąki i pastwiska – 2,49 ha,
- Inne grunty – 2,4 ha

Rys.5. *Struktura użytków rolnych w Daszynie*



### 3. Analiza SWOT

Analiza SWOT jest jedną z prostszych i najczęściej stosowanych technik analitycznych. Skrót SWOT pochodzi od czterech angielskich słów: **S**trengths (silne strony), **W**eaknesses (słabe strony), **O**pportunities (szanse), **T**hreats (zagrożenia).

Powyższe pojęcia należy rozumieć następująco:

- **SZANSE** - to zewnętrzne zjawiska i tendencje występujące w otoczeniu, które odpowiednio wykorzystane będą impulsem rozwoju oraz osłabiają występujące negatywne zjawiska.
- **ZAGROŻENIA** - to wszystkie zewnętrzne zjawiska postrzegane jako bariery dla rozwoju gminy, utrudnienia, dodatkowe koszty działania. Istnienie zagrożeń musi być brane pod uwagę przy planowaniu podejmowanych działań.
- **MOCNE STRONY** - to walory wynikające z uwarunkowań wewnętrznych gminy, które w pozytywny sposób wyróżniają ją spośród innych. Mocne strony mogą być zarówno obiektywnie dane przez naturę jak i być zasługą lokalnej społeczności.
- **SŁABE STRONY** - to konsekwencja ograniczeń zasobów i niedostatecznego ukształtowania uwarunkowań wewnętrznych. Mogą one dotyczyć całej gminy, jak i jej części. Mogą dotyczyć wszystkich aspektów funkcjonowania gminy, bądź jej poszczególnych elementów.

Tabela. 2. Analiza SWOT Daszyny

| <b>Mocne strony</b>  | <b>Słabe strony</b>  |
|--|--|
| <ul style="list-style-type: none"> <li>- Położenie przy A1</li> <li>- Dostęp mieszkańców Daszyny do placówek oświatowych i zdrowotnych oraz kulturowych</li> <li>- Położenie w pobliżu miasta Łęczycy</li> <li>- Szlak turystyczny</li> <li>- Dobre gleby sprzyjają rozwojowi rolnictwu</li> <li>- Własne środki lokomocji</li> <li>- Przedszkole</li> <li>- Oczyszczalnia ścieków</li> <li>- Budowa Centrum Sportowo-Rehabilitacyjnego,</li> <li>- Budowa hali sportowej</li> <li>- Budowa kotłowni opalanej biomasą</li> </ul> | <ul style="list-style-type: none"> <li>- Brak miejsca do spotkań mieszkańców</li> <li>- Rozdrobnienie gospodarstw</li> <li>- Mała opłacalność produkcji rolniczej</li> <li>- Wysoki poziom bezrobocia</li> <li>- Malejąca aktywność społeczna mieszkańców</li> <li>- Brak termomodernizacji</li> </ul> |
| <b>Szanse</b>  | <b>Zagrożenia</b>  |
| <ul style="list-style-type: none"> <li>- Budowa pomieszczeń świetlicy w budynku Centrum Sportowo-Rehabilitacyjnym</li> <li>- Termomodernizacja</li> <li>- Promocja miejscowości w regionie między innymi przez zespół Daszyniecki</li> <li>- Pozyskiwanie funduszy unijnych i krajowych</li> <li>- Możliwość prowadzenia</li> </ul>  | <ul style="list-style-type: none"> <li>- Rosnące bezrobocie w rolnictwie</li> <li>- Niestabilne przepisy prawne</li> <li>- Trudności w pozyskiwaniu środków finansowych</li> <li>- Wyludnianie się wsi</li> <li>- Migracja ludzi młodych i wykształconych</li> </ul>                                   |

|  |  |
|--|--|
| dodatkowych zajęć dla dzieci<br>i młodzieży<br>- Prowadzenie kursów i szkoleń dla<br>dorosłych<br>- Rewitalizacja zabytkowego parku<br>- Budowa lokali socjalnych i<br>komunalnych<br>- Budowa boiska wielofunkcyjnego |  |
|--|--|

#### **4. Planowane kierunki rozwoju**

##### *4.1. Wizja rozwoju Daszyny*

*Daszyna to miejscowość o szczególnym znaczeniu , w której uwypuklone są walory krajobrazowe i historyczne, a także mieszkańcy aktywnie uczestniczą w życiu społecznym. Estetyka wsi ulega znacznej poprawie, poprzez pełne skanalizowanie miejscowości, zagospodarowanie terenu i termomodernizację budynków mieszkalnych i użyteczności publicznej, rewitalizację parku zabytkowego, budowę bezpiecznego placu zabaw dla dzieci oraz boiska wielofunkcyjnego. Ciepło do mieszkań i budynków użyteczności publicznej płynie z ekologicznej kotłowni opalanej biomasą. W planowanej hali sportowej będą odbywały się mecze i imprezy kulturalne na skalę gminną oraz powiatową.*

##### *4.2. Cele strategiczne, operacyjne i działania*

Mając na uwadze mocne i słabe strony miejscowości Daszyna oraz wizję rozwoju wsi przyjęto następujące cele strategiczne, które są gwarancją realizacji zadań zmierzających do spełnienia wyznaczonej dla wsi Daszyna wizji.

**Cel strategiczny nr 1 - Podwyższenie jakości życia oraz bezpieczeństwa mieszkańców Daszyny**

Cel *Podwyższenie jakości życia mieszkańców umożliwiający rozwój tożsamości lokalnej wraz z poprawą infrastruktury* ma za zadanie podwyższenie stopnia jakości życia mieszkańców Daszyny, co wpłynie w znacznym stopniu na atrakcyjność terenu, a tym samym wzrośnie bezpieczeństwo. Cel będzie realizowany poprzez poniższe cele operacyjne oraz działania.

**Cel operacyjny 1**

*Wzrost atrakcyjności miejscowości poprzez właściwe zagospodarowanie przestrzeni publicznej.*

**Działania:**

1. Budowa hali sportowej
2. Rewitalizacja zabytkowego parku
3. Instalacja oświetlenia ulicznego w miejscach nieoświetlonych
4. Budowa boiska wielofunkcyjnego

**Cel operacyjny 2**

*Przeciwdziałanie marginalizacji obszarów wiejskich*

**Działania:**

1. Termomodernizacja budynków
2. Budowa placu zabaw
3. Selektywna zbiórka odpadów
4. Budowa lokali socjalnych i komunalnych

**Cel strategiczny nr 2 - Wzrost aktywności społeczeństwa**

Cel strategiczny *Wzrost aktywności społeczeństwa* ma za zadanie pobudzenie aktywności społecznej mieszkańców Daszyny, wyłonienie liderów, organizowanie czasu wolnego dzieciom i młodzieży oraz mobilizowanie ludzi do działania.

Cel operacyjny 1

*Aktywizacja społeczna i zawodowa osób zagrożonych wykluczeniem społecznym*

Działania:

1. Organizowanie warsztatów i doradztwa z zakresu działalności społecznej, zakładania stowarzyszeń, mobilizowania ludzi do działania
2. Szkolenie liderów społecznych w pozyskiwaniu środków zewnętrznych (z funduszy krajowych i zagranicznych) na zaspokajanie potrzeb i rozwiązywanie problemów społecznych

Cel operacyjny 2

*Rozwój zainteresowań oraz organizację czasu wolnego dzieciom i młodzieży*

Działania:

1. Rajdy rowerowe
2. Konkursy wiedzy o gminie i regionie
3. Zajęcia z zakresu przeciwdziałania zagrożeniom
4. Kółka zainteresowań
5. Wyjazdy na basen
6. organizowanie imprez sportowo - rekreacyjnych

Cel operacyjny 3

*Organizowanie imprez kulturalnych*

Działania:

1. Spotkania okolicznościowe
2. Spotkania z twórcami ludowymi
3. Występy zespołu wokalnego Daszynianki
4. Uroczystości związane ze świętami Wielkanocnymi, Bożonarodzeniowymi.

Określone cele operacyjne i strategiczne wiążą się z realizacją zadań wspierających rozwój obszarów wiejskich, zapewniają stałą poprawę warunków życia, zamieszkania i bezpieczeństwa mieszkańców.

#### 4.3. Szacunkowy koszt i harmonogram planowanych przedsięwzięć

Plan Odnowy Miejscowości Daszyna obejmuje planowane zadania inwestycyjne przewidziane do realizacji w latach 2011– 2018.

Źródłami finansowania Planu Odnowy Miejscowości Daszyna będą:

- środki w ramach programów operacyjnych,
- środki własne Gminy,
- inne zewnętrzne źródła finansowania.

Tab. 3. Ramowy program i harmonogram planowanych przedsięwzięć

| <i>L<br/>·<br/>P<br/>·</i> | <i>Nazwa zadania</i>                              | <i>Cel</i>   | <i>Przeznaczenie</i>  | <i>Planowany harmonogram realizowanego zadania</i> | <i>Szacunkowy koszt realizacji zadania w złotych</i> | <i>Źródła pozyskania środków</i>                                    |
|----------------------------|---|--|---|--|--|---|
| 1                          | Budowa hali sportowej w Daszynie                  | Podniesienie standardu świadczonych usług będą odbywały się mecze i imprezy kulturalne na skalę gminną oraz powiatową  | Realizacja zadania przeznaczona jest dla mieszkańców całej gminy. Posłuży integracji społeczności lokalnej, organizowaniu imprez sportowych, rekreacyjnych i kulturalnych | 2009-2013  | 6 971 000  | PROW, budżet Gminy, środki Ministerstwa Edukacji Narodowej i Sportu |
| 2                          | Organizowanie zajęć dla dzieci i młodzieży        | Celem jest zagospodarowanie czasu wolnego dzieciom i młodzieży, rozwój pasji i zainteresowań oraz wyrównywanie szans, a to wszystko poprzez organizowanie zajęć pozalekcyjnych, kół zainteresowań, wolontariatu, rajdów, wycieczek krajoznawczych, wyjazdów do kina, konkursów | Zadanie przeznaczone jest dla dzieci i młodzieży z sołectwa Daszyna oraz sąsiednich sołectw   | 2010-2016  | 25 000   | Środki zewnętrzne, budżet Gminy                                     |
| 3                          | Aktywizowanie społeczne i zawodowe osób dorosłych | Celem zadania jest pobudzenie aktywności społeczności lokalnej do działania poprzez organizowanie szkoleń i warsztatów w zakresie  | Realizacja zadania przeznaczona jest dla osób dorosłych chcących czynnie działać w życiu społecznym, a także chcących podnieść  | 2010-2016  | 25 000   | Środki zewnętrzne, budżet Gminy                                     |



|   |  |  |  |           |           |                                 |
|---|--|--|--|-----------|-----------|---------------------------------|
|   |  | pozyskiwania środków zewnętrznych na działania społeczne, tworzenia organizacji pozarządowych, a także wyłonienie liderów. | swoje kwalifikacje.  |           |           |                                 |
| 4 | Rewitalizacja zabytkowego parku w Daszynie | Przywrócenie dawnej świetności zabytkowemu parkowi w Daszynie  | Realizacja zadania przeznaczona jest dla mieszkańców Gminy Daszyna oraz turystów   | 2010-2015 | 1 000 000 | Środki zewnętrzne, budżet Gminy |
| 5 | Budowa placu zabaw w Daszynie              | Poprawa jakości życia i zaspokojenie potrzeb społecznych poprzez budowę placu zabaw.                                       | Realizacja zadania stworzy bezpieczne warunki zabawy dla dzieci  | 2010-2012 | 30 000    | Środki zewnętrzne, budżet Gminy |
| 6 | Budowa boiska wielofunkcyjnego w Daszynie  | Poprawa jakości życia i zaspokojenie potrzeb społecznych poprzez budowę boiska wielofunkcyjnego                            | Realizacja zadania przeznaczona jest dla mieszkańców sołectwa Daszyna oraz sąsiednich sołectw. Umożliwi organizowanie imprez sportowych na szczeblu gminnym oraz powiatowym. | 2010-2012 | 1 000 000 | Środki zewnętrzne, budżet gminy |

## 7. Wdrażanie i monitoring

Wdrażanie Planu Odnowy Miejscowości Daszyna rozpocznie się poprzez przyjęcie go przez mieszkańców sołectwa Daszyna, następnie zatwierdzenie uchwałą Rady Gminy w Daszynie. Odpowiedzialnym za jego realizację będzie Wójt Gminy Daszyna. Prace nad Planem od samego początku będą poddane pełnej kontroli mieszkańców Daszyna. Będzie to dla nich źródło informacji na temat zaplanowanych zadań i inwestycji, a także o postępach prowadzonych prac.

Monitorowanie każdego przedsięwzięcia – czyli dbanie o prawidłowy jego przebieg przez cały czas jego trwania polega na systematycznym zbieraniu, zestawianiu i ocenie informacji rzeczowych i finansowych. W monitoringu biorą udział wszystkie podmioty oraz komórki organizacyjne Urzędu Gminy w Daszynie zaangażowane we wdrażanie Planu Odnowy Miejscowości Daszyna. Monitorowanie odbywać się będzie w formie bezpośredniej, polegającej na dokonywaniu wizji lokalnych i sprawdzaniu rzeczywistego stanu realizacji działań oraz pośredniej – sprawozdawczej, polegającej na analizowaniu materiałów, statystyk.

## **Podsumowanie**

Plan Odnowy Miejscowości jest jednym z najważniejszych elementów odnowy wsi, jej rozwoju oraz poprawy warunków pracy oraz życia mieszkańców. Sporządzenie i uchwalenie takiego dokumentu stanowi niezbędny warunek przy aplikowaniu o środki finansowe w ramach działania „Odnowa i rozwój wsi”, którego celem jest poprawa jakości życia na obszarach wiejskich poprzez zaspokojenie potrzeb społecznych i kulturalnych mieszkańców wsi oraz promowanie obszarów wiejskich. Działanie umożliwi rozwój tożsamości społeczności wiejskiej, zachowanie dziedzictwa kulturowego i specyfiki obszarów wiejskich oraz wpłynie na wzrost ich atrakcyjność turystyczną. Opracowany Plan Odnowy Miejscowości zakłada w przeciągu siedmiu lat realizację kilku zadań. Istota tych zadań jest pobudzenie aktywności środowisk lokalnych oraz stymulowanie współpracy na rzecz rozwoju i promocji wartości związanych z miejscową specyfiką społeczną i kulturową. Realizacja Planu Odnowy Miejscowości ma także służyć integracji społeczności lokalnej, większemu zaangażowaniu wolnego czasu dzieci i młodzieży oraz rozwojowi organizacji społecznych.