

Uchwała Nr XIV/74/2011r.

Rady Gminy w Daszynie

z dnia 05 września 2011r.

w sprawie zatwierdzenia

„Planu Odnowy Miejscowości Drzykozy na lata 2011-2018”

Na podstawie art. 18 ust.2 pkt 6 ustawy z dnia 8 marca 1990 r. o samorządzie gminnym (t.j. Dz. U. z 2001 r. Nr 142, poz. 1591; Zmiany tekstu jednolitego wymienionej ustawy ogłoszone zostały w Dz. U. z 2002 r. Nr 23, poz. 220 i Nr 62, poz. 558, Nr 113, poz. 984, Nr 153, poz. 1271, Nr 214, poz. 1806; z 2003 r. Nr 80, poz. 717 i Nr 162, poz. 1568; z 2004 r. Nr 102, poz. 1055, Nr 116, poz. 1203; z 2005 r. Nr 172 poz. 1441, Nr 175 poz.1457; z 2006 r. Nr 17 poz.128, Nr 181 poz.1337; z 2007r. Nr 48 poz. 327, Nr 138 poz. 974, Nr 173 poz. 1218, Nr 180, poz. 1111, Nr 223, poz. 1458, Nr 52 poz.420,Nr 157,poz.1241, z 2010 NR 28, poz. 142 i 146, NR 106, poz. 675, z 2011 Nr 21, poz. 113, Nr 117, poz. 679) oraz art. 16 ust. 1 i 3 ustawy z dnia 20 lipca 2000r. o ogłaszaniu aktów normatywnych i niektórych innych aktów prawnych (t.j. Dz. U. z 2010r. Nr 17 poz. 95, z 2011 Nr 117, poz. 676 uchwała się, co następuje:

§ 1.Zatwierdza się „Plan Odnowy Miejscowości Drzykozy na lata 2011-2018” przyjęty Uchwałą nr 1/2011 Zebrania Wiejskiego wsi Drzykozy, Zagróbki, Żabokrzeki z dnia 30.08.2011 r., stanowiącą załącznik Nr 1 do niniejszej uchwały.


§ 2.Wykonanie uchwały powierza się Wójtowi Gminy Daszyna.

§ 3.Uchwała wchodzi w życie z dniem podjęcia.

PRZEWODNICZĄCY
RADY GMINY

Grzegorz Zduńczyk

Załącznik nr 1 do Uchwały Nr XIV/74/2011r.
Rady Gminy w Daszynie z dnia 05 września 2011r.



PLAN ODNOWY MIEJSCOWOŚCI

Drzykozy

NA LATA 2011 – 2018

Drzykozy, wrzesień 2011 r.

Spis treści

Wstęp.....	3
1. Charakterystyka Drzykóz.....	5
1.1 Położenie	5
1.2 Przynależność administracyjna	6
1.3 Powierzchnia	6
1.4 Liczba ludności	6
1.5 Historia Drzykóz.....	7
2. Inwentaryzacja zasobów służących odnowie miejscowości.....	7
2.1 Zasoby przyrodnicze	7
2.2 Dziedzictwo kulturowe	8
2.3 Infrastruktura społeczna	8
2.4 Obiekty i tereny	9
2.5 Infrastruktura techniczna.....	9
2.6 Gospodarka i rolnictwo.....	9
3. Analiza SWOT.....	10
4. Planowane kierunki rozwoju.....	12
4.1 Wizja rozwoju Drzykóz.....	12
4.2 Cele strategiczne, operacyjne i działania	12
4.3 Szacunkowy koszt i harmonogram planowanych przedsięwzięć	15
5. System wdrażania i monitoringu.....	16
Podsumowanie.....	17

WSTĘP

Plan Odnowy Miejscowości jest jednym z elementów wpływających na rozwój, odnowę wsi oraz poprawę warunków pracy i życia mieszkańców. Opracowanie i uchwalenie takiego dokumentu stanowi niezbędny warunek przy ubieganiu się o środki finansowe w ramach Działania Odnowa i Rozwój Wsi, który finansowaniu obejmuje projekty z zakresu:

1. Budowy, przebudowy, remontu lub wyposażenia obiektów publicznych pełniących funkcje publiczne, społeczno-kulturalne, rekreacyjne i sportowe;
2. Budowy, przebudowy, remontu lub wyposażenia obiektów służących promocji obszarów wiejskich, w tym propagowaniu i zachowaniu dziedzictwa historycznego, tradycji, sztuki oraz kultury;
3. Kształtowania obszaru przestrzeni publicznej;
4. Budowy remontu lub przebudowy infrastruktury związanej z rozwojem funkcji turystycznych, sportowych lub społeczno-kulturalnych;
5. Zakupu obiektów charakterystycznych dla tradycji budownictwa w danym regionie, w tym budynków będących zabytkami, z przeznaczeniem na cele publiczne;
6. Odnawiania, eksponowania lub konserwacji lokalnych pomników historycznych, budynków będących zabytkami lub miejscami pamięci;
7. Kultuwowania tradycji społeczności lokalnej oraz tradycyjnych zawodów.

Plan Odnowy Miejscowości, jest dokumentem zgodnym ze strategicznymi dokumentami gminnymi, a mianowicie:

- Planem Rozwoju Lokalnego Gminy Daszyna 2008 – 2013,
- Aktualizacją Gminnej Strategii Rozwiązywania Problemów Społecznych na lata 2009 – 2015,
- Lokalną Strategią Rozwoju na lata 2009-2015 dla Stowarzyszenia Rozwoju Gmin „Centrum”

Plan Odnowy Miejscowości Drzykozy jest dokumentem o charakterze strategicznym i ma na celu stworzenie szczegółowej koncepcji oraz wizji rozwoju miejscowości.

Na odnowę i rozwój wsi składa się wiele działań, wśród których pierwsze miejsce zajmuje aktywność, zaangażowanie i solidarna postawa mieszkańców. W związku z powyższym w przygotowaniu dokumentu uczestniczyli mieszkańcy Drzyków, Zagróbek i Żabokrzeków.

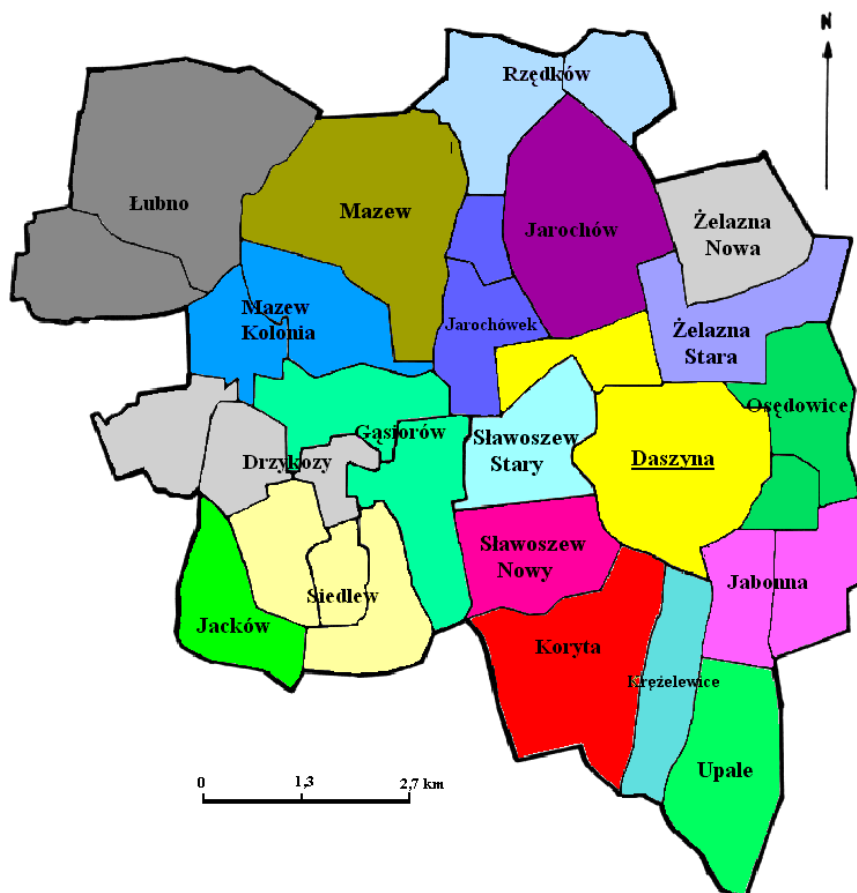
Plan Odnowy Miejscowości zawiera działania długofalowe, określone w horyzoncie czasowym na lata 2011 – 2018. Określa generalny kierunek rozwoju oraz przedstawia metody i narzędzia jego wdrażania. Ponadto umożliwia planowe realizowanie działań ukierunkowanych na tworzenie jak najkorzystniejszych warunków rozwoju wsi i życia mieszkańców.

1. Charakterystyka Drzykóz

1.1. Położenie

Miejscowość Drzykozy leży w północnej części powiatu łęczyckiego, 5 km od trasy nr 1, biegnącej z południa na północ, od Cieszyna - Katowic - Łodzi - Łęczycy - Daszyny - Włocławka - Torunia do Gdańska. Trasa ta w odległych o 11 km Krośniewicach, krzyżuje się z drogą nr 2 (Terespol - Warszawa - Kutno - Krośniewice - Poznań - Świecko). Wieś leży na zachód od Daszyna. Drzykozy to miejscowość jednego z dwudziestu sołectw znajdujących się na terenie Gminy Daszyna.

Rys. 1. Położenie sołectwa Drzykozy na tle Gminy Daszyna



1.2. Przynależność administracyjna

Wieś Drzykozy należy do sołectwa Drzykozy, leżącego na terenie Gminy Daszyna. W skład sołectwa Drzykozy wchodzi trzy wsie, a mianowicie Drzykozy, Zagróbki i Żabokrzeki. Gmina wiejska Daszyna położona jest w północnej części Województwa Łódzkiego w powiecie łęczyckim.

1.3 Powierzchnia

Miejscowość Drzykozy zajmuje łącznie powierzchnię w 68,34 ha

W skład powierzchni ogólnej wchodzi:

- Grunty orne – 62,35ha,
- Łąki i pastwiska –0,87ha,
- Inne grunty 5,12 ha.

1.4. Liczba ludności

Tab. 1. *Ludność w sołectwie Drzykozy z podziałem na miejscowości*

Lp.	Nazwa miejscowości sołectwa Drzykozy	Liczba ludności	Liczba mieszkańców pełnoletnich
		31.12.2010r.	31.12.2010r.
1	Drzykozy	46	36
2	Zagróbki	62	52
3	Żabokrzeki	34	26
Razem		142	114

1.5. Historia Drzyków

Osada powstała na skutek podziału wsi Siedlew. Nazwa wsi wiąże się z przydomkiem, noszonym przez rodzinę szlachecką, pochodząca z pobliskich Miroszewic, z których wywodził się Michał Drzykoza wzmiankowany w zapiskach z 1427 r. W XVI w., zamieszkiwało tu kilka rodzin szlachty cząstkowej. We wsi mieszka były poseł V kadencji i wieloletni działacz Samoobrony RP Marek Wojtera.

2. Inwentaryzacja zasobów służących odnowie miejscowości

2.1. Zasoby przyrodnicze

Krajobraz naturalny jest mocno przekształcony w wyniku prowadzenia intensywnej działalności mieszkańców na przestrzeni setek lat. Urozmaiceniem i dopełnieniem szaty roślinnej są również niewielkie zadrzewienia i zarośla śródpolne tzw. *czyżnie* złożone z tarniny, dzikich róż, jeżyn, głogów, dzikiego bzu i innych. Pola, łąki i nieużytki porośnięte są licznymi gatunkami roślin synantropijnych, wśród których występują gatunki pospolite zwane chwastami jak: komosa biała, rdest ptasi, przetacznik i wiele innych.

2.2. Dziedzictwo kulturowe

Rys. 2 Chata wiejska w Drzykozach



*Drzykozy. Chata wiejska
foto: Przemysław Marynowski 2001*

2.3. Infrastruktura społeczna

W Drzykozach znajduje się budynek po byłej szkole podstawowej, oraz wiele budynków jednorodzinnych. Obecnie na terenie wsi nie funkcjonują żadne instytucje społeczne, co uzasadnia konieczność powstania między innymi świetlicy wiejskiej. Infrastruktura społeczna we wsi opiera się głównie na wykorzystywaniu do tego celu obiektów prywatnych.

2.4. Obiekty i tereny

Obszar w pobliżu oraz ten, na którym będzie budowana świetlica ma szczególne znaczenie dla miejscowej i gminnej społeczności. Planowana inwestycja na wyżej wymienionym obszarze - podniesie cechy funkcjonalno – przestrzenne miejscowości, spowoduje wzrost poziomu kulturalnego i pobudzi integrację mieszkańców Drzykóz, Zagróbek i Żabokrzeków. Budowa świetlicy posłuży także integracji społeczności sołectwa Drzykozy.

Niniejszy obszar z uwagi na charakter społeczno-kulturalny niewątpliwie sprzyja w nawiązywaniu kontaktów społecznych oraz integracji.

2.5 Infrastruktura techniczna

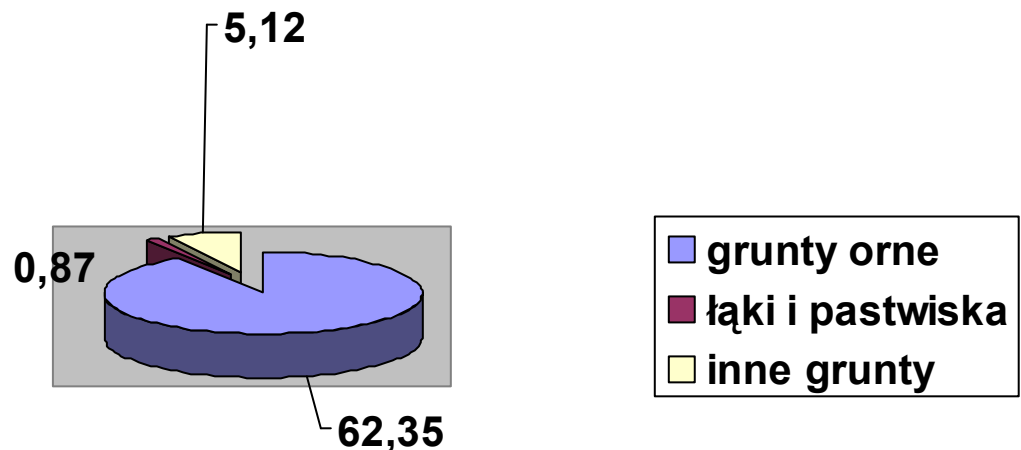
Ilość gospodarstw w miejscowości Drzykozy wynosi 13, każde gospodarstwo korzysta z sieci elektrycznej i wodociągowej. Miejscowość jest również wyposażona w infrastrukturę telekomunikacyjną. Mankamentem jest brak pełnej sieci kanalizacyjnej.

2.6. Gospodarka i rolnictwo

Drzykozy jest to wieś typowo rolnicza. Użytki rolne zajmują tu 68,34ha, w tym:

- Grunty orne – 62,35 ha,
- Łąki i pastwiska – 0,87 ha,
- Inne grunty – 5,12 ha

Rys.5. Struktura użytków rolnych w Drzykozach



3. Analiza SWOT

Analiza SWOT jest jedną z prostszych i najczęściej stosowanych technik analitycznych. Skrót SWOT pochodzi od czterech angielskich słów: **S**trengths (silne strony), **W**eaknesses (słabe strony), **O**pportunities (szanse), **T**hreats (zagrożenia).

Powyższe pojęcia należy rozumieć następująco:

- **SZANSE** - to zewnętrzne zjawiska i tendencje występujące w otoczeniu, które odpowiednio wykorzystane będą impulsem rozwoju oraz osłabiają występujące negatywne zjawiska.
- **ZAGROŻENIA** - to wszystkie zewnętrzne zjawiska postrzegane jako bariery dla rozwoju gminy, utrudnienia, dodatkowe koszty działania. Istnienie zagrożeń musi być brane pod uwagę przy planowaniu podejmowanych działań.

- **MOCNE STRONY** - to walory wynikające z uwarunkowań wewnętrznych gminy, które w pozytywny sposób wyróżniają ją spośród innych. Mocne strony mogą być zarówno obiektywnie dane przez naturę jak i być zasługą lokalnej społeczności.
- **SŁABE STRONY** - to konsekwencja ograniczeń zasobów i niedostatecznego ukształtowania uwarunkowań wewnętrznych. Mogą one dotyczyć całej gminy, jak i jej części. Mogą dotyczyć wszystkich aspektów funkcjonowania gminy, bądź jej poszczególnych elementów.

Tabela. 2. *Analiza SWOT Drzykóz*

Mocne strony	Słabe strony
<ul style="list-style-type: none"> - Łatwy dostęp mieszkańców Drzykóz do placówek oświatowych i zdrowotnych - Położenie w pobliżu miasta Łęczycy - Dobre gleby sprzyjają rozwojowi rolnictwu - Własne środki lokomocji 	<ul style="list-style-type: none"> - Brak miejsca do spotkań mieszkańców - Wysoki poziom bezrobocia - Malejąca aktywność społeczna mieszkańców - Brak termomodernizacji
Szanse	Zagrożenia
<ul style="list-style-type: none"> - Budowa świetlicy - Termomodernizacja - Pozyskiwanie funduszy unijnych - Możliwość prowadzenia dodatkowych zajęć dla dzieci i młodzieży - Budowa lokali socjalnych i 	<ul style="list-style-type: none"> - Rosnące bezrobocie w rolnictwie - Niestabilne przepisy prawne - Trudności w pozyskiwaniem środków finansowych - Wyludnianie się wsi - Migracja ludzi młodych i wykształconych

komunalnych - Budowa boiska wielofunkcyjnego	
---	--

4. Planowane kierunki rozwoju

4.1. Wizja rozwoju Drzykóz

Drzykozy to miejscowość której mieszkańcy aktywnie uczestniczą w życiu społecznym. Poprzez budowę świetlicy mieszkańcy wsi będą mogli swój wolny czas spędzaj w grupach znajomych i rozwijać swoje zainteresowania.

W świetlicy będą mogły odbywać się kursy dla mieszkańców, koła zainteresowań

4.2. Cele strategiczne, operacyjne i działania

Mając na uwadze mocne i słabe strony miejscowości Drzykozy oraz wizję rozwoju wsi przyjęto następujące cele strategiczne, które są gwarancją realizacji zadań zmierzających do spełnienia wyznaczonej dla wsi Drzykozy wizji.

Cel strategiczny nr 1 - Podwyższenie jakości życia oraz bezpieczeństwa mieszkańców Drzykozy

Cel Podwyższenie jakości życia mieszkańców umożliwiający rozwój tożsamości lokalnej wraz z poprawą infrastruktury ma za zadanie podwyższenie stopnia jakości życia mieszkańców Drzykozy, co wpłynie w znacznym stopniu na atrakcyjność terenu, a tym samym wzrośnie bezpieczeństwo. Cel będzie realizowany poprzez poniższe cele operacyjne oraz działania.

Cel operacyjny 1

Wzrost atrakcyjności miejscowości poprzez właściwe zagospodarowanie przestrzeni publicznej.

Działania:

1. Budowa świetlicy

Cel operacyjny 2

Przeciwdziałanie marginalizacji obszarów wiejskich

Działania:

1. Selektywna zbiórka odpadów
2. Budowa lokali socjalnych i komunalnych

Cel strategiczny nr 2 - *Wzrost aktywności społeczeństwa*

Cel strategiczny *Wzrost aktywności społeczeństwa* ma za zadanie pobudzenie aktywności społecznej mieszkańców Drzykozy, wyłonienie liderów, organizowanie czasu wolnego dzieciom i młodzieży oraz mobilizowanie ludzi do działania.

Cel operacyjny 1

Aktywizacja społeczna i zawodowa osób zagrożonych wykluczeniem społecznym

Działania:

1. Organizowanie warsztatów i doradztwa z zakresu działalności społecznej, zakładania stowarzyszeń, mobilizowania ludzi do działania
2. Szkolenie liderów społecznych w pozyskiwaniu środków zewnętrznych (z funduszy krajowych i zagranicznych) na zaspokajanie potrzeb i rozwiązywanie problemów społecznych

Cel operacyjny 2

Rozwój zainteresowań oraz organizację czasu wolnego dzieciom i młodzieży

Działania:

1. Rajdy rowerowe
2. Konkursy wiedzy o gminie i regionie
3. Zajęcia z zakresu przeciwdziałania zagrożeniom
4. Kółka zainteresowań
5. Wyjazdy na basen

Cel operacyjny 3

Organizowanie imprez kulturalnych

Działania:

1. Spotkania okolicznościowe
2. Spotkania z twórcami ludowymi
3. Uroczystości związane ze świętami Wielkanocnymi, Bożonarodzeniowymi.

Określone cele operacyjne i strategiczne wiążą się z realizacją zadań wspierających rozwój obszarów wiejskich, zapewniają stałą poprawę warunków życia, zamieszkania i bezpieczeństwa mieszkańców.

4.3. Szacunkowy koszt i harmonogram planowanych przedsięwzięć

Plan Odnowy Miejscowości Drzykozy obejmuje planowane zadania inwestycyjne przewidziane do realizacji w latach 2011– 2018.

Źródłami finansowania Planu Odnowy Miejscowości Drzykozy będą:

- środki w ramach programów operacyjnych,
- środki własne Gminy,
- inne zewnętrzne źródła finansowania.

Tab. 3. Ramowy program i harmonogram planowanych przedsięwzięć

<i>L</i> <i>.</i> <i>p</i> <i>.</i>	<i>Nazwa zadania</i>	<i>Cel</i>	<i>Przeznaczenie</i>	<i>Planowany harmonogram realizowanego zadania</i>	<i>Szacunkowy koszt realizacji zadania w złotych</i>	<i>Źródła pozyskania środków</i>
1	Budowa świetlicy wiejskiej w Gminie Daszyna w miejscowości Drzykozy	Podniesienie standardu świadczonych usług społeczno - kulturalnych na rzecz mieszkańców poprzez budowę świetlicy	Realizacja zadania przeznaczona jest dla mieszkańców sołectwa. Posłuży integracji lokalnej społeczności, organizowaniu warsztatów i szkoleń dla dorosłych oraz zajęć pozalekcyjnych dla dzieci i młodzieży	2011-2013	531 500	PROW, budżet Gminy,

2	Organizowanie zajęć dla dzieci i młodzieży	Celem jest zagospodarowanie czasu wolnego dzieciom i młodzieży, rozwój pasji i zainteresowań oraz wyrównywanie szans, a to wszystko poprzez organizowanie zajęć pozalekcyjnych, kół zainteresowań, wolontariatu, rajdów, wycieczek krajoznawczych, wyjazdów do kina, konkursów	Zadanie przeznaczone jest dla dzieci i młodzieży z sołectwa Drzykozy oraz sąsiednich sołectw	2011-2018	25 000	Środki zewnętrzne, budżet Gminy
3	Aktywizowanie społeczne i zawodowe osób dorosłych	Celem zadania jest pobudzenie aktywności społeczności lokalnej do działania poprzez organizowanie szkoleń i warsztatów w zakresie pozyskiwania środków zewnętrznych na działania społeczne, tworzenia organizacji pozarządowych, a także wyłonienie liderów.	Realizacja zadania przeznaczona jest dla osób dorosłych chcących czynnie działać w życiu społecznym, a także chcących podnieść swoje kwalifikacje.	2011-2018	25 000	Środki zewnętrzne, budżet Gminy

6. Wdrażanie i monitoring

Wdrażanie Planu Odnowy Miejscowości Drzykozy rozpocznie się poprzez przyjęcie go przez mieszkańców sołectwa, następnie zatwierdzenie

uchwałą Rady Gminy w Daszynie. Odpowiedzialnym za jego realizację będzie Wójt Gminy Daszyna. Prace nad Planem od samego początku będą poddane pełnej kontroli mieszkańców Drzykozy. Będzie to dla nich źródło informacji na temat zaplanowanych zadań i inwestycji, a także o postępach prowadzonych prac.

Monitorowanie każdego przedsięwzięcia – czyli dbanie o prawidłowy jego przebieg przez cały czas jego trwania polega na systematycznym zbieraniu, zestawianiu i ocenie informacji rzeczowych i finansowych. W monitoringu biorą udział wszystkie podmioty oraz komórki organizacyjne Urzędu Gminy w Daszynie zaangażowane we wdrażanie Planu Odnowy Miejscowości Daszyna. Monitorowanie odbywać się będzie w formie bezpośredniej, polegającej na dokonywaniu wizji lokalnych i sprawdzaniu rzeczywistego stanu realizacji działań oraz pośredniej – sprawozdawczej, polegającej na analizowaniu materiałów, statystyk.

Podsumowanie

Plan Odnowy Miejscowości jest jednym z najważniejszych elementów odnowy wsi, jej rozwoju oraz poprawy warunków pracy oraz życia mieszkańców. Sporządzenie i uchwalenie takiego dokumentu stanowi niezbędny warunek przy aplikowaniu o środki finansowe w ramach działania „Odnowa i rozwój wsi”, którego celem jest poprawa jakości życia na obszarach wiejskich poprzez zaspokojenie potrzeb społecznych i kulturalnych mieszkańców wsi oraz promowanie obszarów wiejskich. Działanie umożliwi rozwój tożsamości społeczności wiejskiej, zachowanie dziedzictwa kulturowego i specyfiki obszarów wiejskich oraz wpłynie na wzrost ich atrakcyjność turystyczną. Opracowany Plan Odnowy Miejscowości zakłada w przeciągu siedmiu lat realizację kilku zadań. Istota tych zadań jest pobudzenie aktywności środowisk

lokalnych oraz stymulowanie współpracy na rzecz rozwoju i promocji wartości związanych z miejscową specyfiką społeczną i kulturową. Realizacja Planu Odnowy Miejscowości ma także służyć integracji społeczności lokalnej, większemu zaangażowaniu wolnego czasu dzieci i młodzieży oraz rozwojowi organizacji społecznych.